Образец по чл. 53, ал. 6 от НСГ

Изготвил: Пазар Мечкаров
/име, фамилия,/ подпис: ……
дата: 10.11.2017 г.,
№ и дата на удостоверението за упражняване на лесовъдска практика: 5285/25.01.2017

Одобрил: Илиана Динкова
име, фамилия,/ подпис: ……
дата: 22.08.2019 г.,
№ и дата на удостоверението за упражняване на лесовъдска практика: 9971/22.11.2013

ТЕХНОЛОГИЧЕН ПЛАН № 1

За добив на дървесина от отдел……**43**……подотдел……**а**……
На **ТП ДГС Пазарджик** */попълва се само за държавни гори/*
Община Септември; Землище Сенчиково;
имот с (кадастрален идентификатор/КВС) №……, */попълва се само за недържавни гори/*

I. Схема за добива на дървесина от насаждението

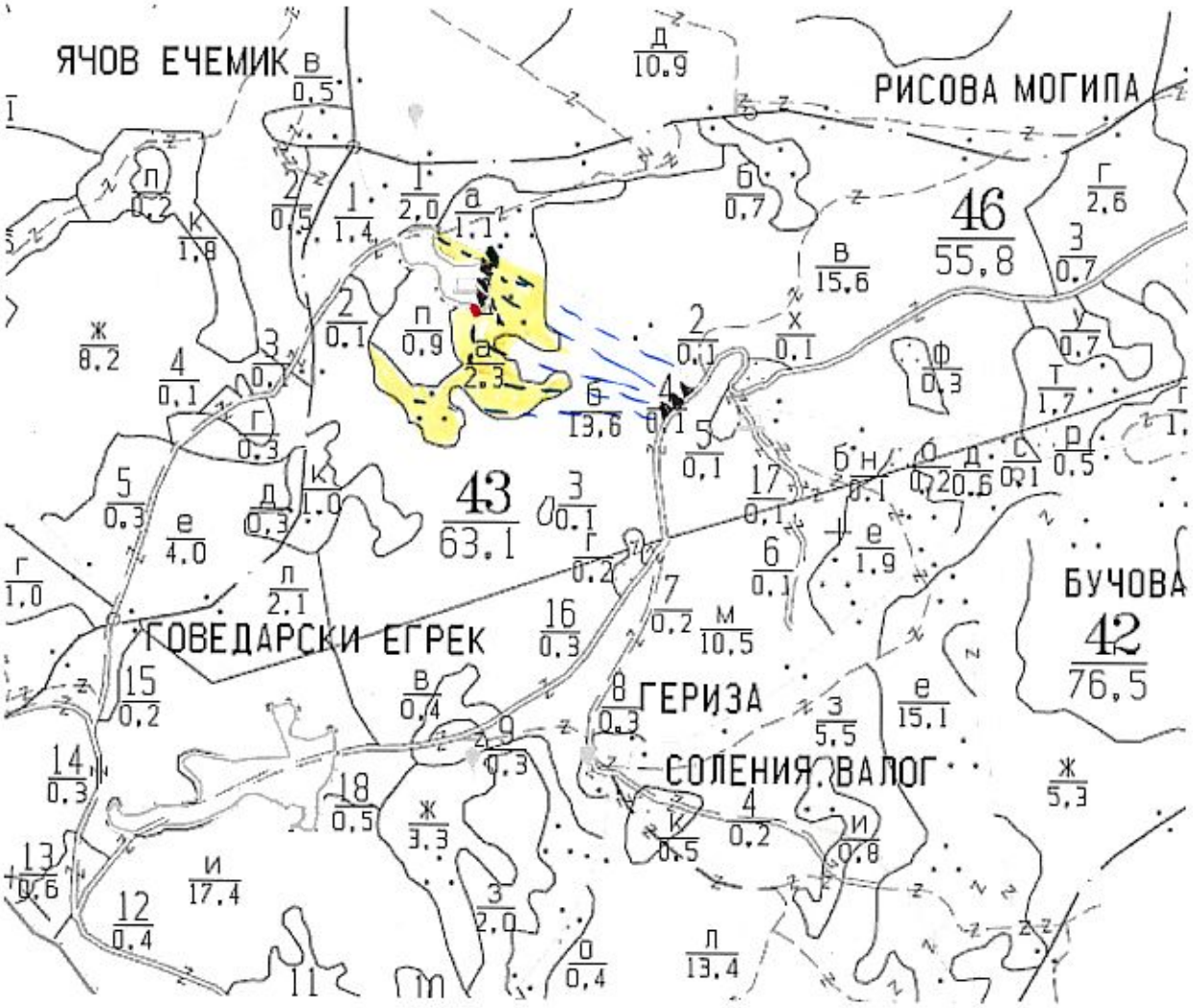

Легенда:

±±±± проектирани коларски вр. извозни пътища	»»»»» проектирани тракторни вр. извозни пътища
- - - - - - съществуващи извозни пътища	▲ ▲ ▲ временен склад
съществуващ автомобилен път	xxxxxx трасе на въжена линия
технологична просека	=+=+=+= проектиран автомобилен път
място за смяна на ГСМ	Място за отпадъци

На схемата задължително се нанасят контурите на насаждението/имота, съществуващите и проектирани временни горски пътища, технологичните просеки, просеките за въжени линии, извозни пътища, временни складове както и връзката им със съществуващата автомобилна пътна мрежа.

II. Характеристика на насаждението

1. Вид на сечта ...Изреждане.../ интензивност 22...%
   Втори вид сеч ...-.../ интензивност .....%
2. Площ на подотдела ...2.3...ха Размер на сечището ...2.3... ха
3. Състав по план/програма 5Б6...ББ,У2,ДТС2..., действителен 5Б6...ББ2...ДТС2.....
4. Запас на 1 ха: с клони ...330..... куб.м/ха , без клони ..274..... куб. м/ха.
5. Среден наклон на терена ....22..... градуса.
6. Очакван добив от маркираната дървесина .....166.....м³... лежаща маса, куб.м.

дърв. вид / категория	смрч	ббр	дтк			дърв. вид / категория	смрч	ббр	дтк			
едра	38	7	-			дребна	3	-	-			вър-
средна	38	8	-			дърва	29	16	27			шина

7.Наличие и характеристика на подраста преди сечта (състав, възраст, средна височина, % на покритие) .....
.....
8. Средно извозно разстояние ..300..м..;
9. Други характеристики на насаждението (*токовища, сватбовища, надлесни дървета, сервитути, защитени територии, Натура 2000, защитени видове описани в доклада за гори с висока консервационна стойност, мъртва дървесина, вододайни зони, биологично разнообразие и др.*)
...насаждението чрезсипва ВКС 2, ВКС 4, 2, 3.....

III. Технологични указания

1. Дървесината в насаждението да се добива при спазване на технологичната схема по т. I
2. Сечта ще се извършва с бензиномоторен трион чрез направа на клиновиден засек, а кастренето и разкройването на отсечените стъбла ще се извършва ***в сечище / на временен склад.***
3. Извозът от сечището до временните складове ще се осъществява чрез животинска теглителна сила с влачка /и с механизирана техника/ на ***цели стъбла, дълги/къси секции, сортименти*** с ***влачене по терена / изцяло натоварени***, а дървата и късите материали на самар. Да се спазва БДС при добива на сортименти.
4. Проектирани нови горски автомобилни пътища съгласно Наредба 5 за строителството в горските територии без промяна на предназначението им: дължина .....м. широчина .....м.
5. Изграждане и ремонт на временни извозни горски пътища:
   5.1 Тракторни – допустимо разстояние между тях .....м (не по-малко от 40 м), дължина .....м, широчина 4 м.
   5.2 Коларски - разстояние между тях .....м (не по-малко от 40 м), дължина .....м, широчина ..... м
6. Просеки за въжени линии: ..... бр.
   допустимо разстояние между просеките ..... м., дължина ..... м., широчина ..... м.
7. Направа на технологични просеки ..... бр.
   допустимо разстояние между тях ..... м., дължина .....м., широчина ..... м.
8. Изграждане на нови временни складове (бр., площ в ха) 2бр.х0,05ха.....
.....
9. Мерки за опазване на оставащите на корен дървета, подраста, младиняка и почвата
   При сечта и извоза да се предпазват от нараняване почвата, подраста и оставащите на корен дървета.
10. Начини за почистване на сечището
   а) Отпада и вършината да се събират на купчини в сечището.
   б) Нареждане на отпадъците по хоризонталите във вид на ленти или по извозните пътища
   в) Разхвърляне на отпадъците по цялото сечище
   г) Събиране на отпадъците и изнасянето им извън сечището
11. Други указания:
Да се спазват разпоредбите на ЗГ, подзаконовите актове по прилагането му и изискванията на г. сертифекация
Да се изнасят битовите отпадъци от сечището извън горските територии на определените за това места;смянат на ГСМ също да се извършва на определените за това места.
12. Всички операции по подготвителните и основните работи да се извършват съгласно изискванията на Правилника за здравословни и безопасни условия на труд в горите и правилата за противопожарна безопасност в горите.

ЗАПОЗНАТ с технологичния план: ...../попълва се след издаването на позволителното за сеч/
Лицето по чл. 108, ал. 2 от ЗГ, на което е издадено позволително за сеч № .....
.....
/ трите имена, подпис, дата/

№ и дата на удостоверението за упражняване на лесовъдска практика: .....

Образец по чл. 53, ал. 6 от НСГ

Изготвил: Петор Дичев
/име, фамилия,/ подпис: .....
дата: 09.11.2017,
№ и дата на удостоверението за упражняване на лесовъдска практика: 5286/25.01.2017

Одобрил: Илиана Динкова
име, фамилия,/ подпис: .....
дата: 22.08.2019 г.,
№ и дата на удостоверението за упражняване на лесовъдска практика: 9971/22.11.2013 г.

ТЕХНОЛОГИЧЕН ПЛАН № 1

За добив на дървесина от отдел……**46**……подотдел……**а**……
На **ТП ДГС Пазарджик** */попълва се само за държавни гори/*
Община Септември; Землище Семчиново;
имот с (кадастрален идентификатор/КВС) №……., */попълва се само за недържавни гори/*

I. Схема за добива на дървесина от насаждението

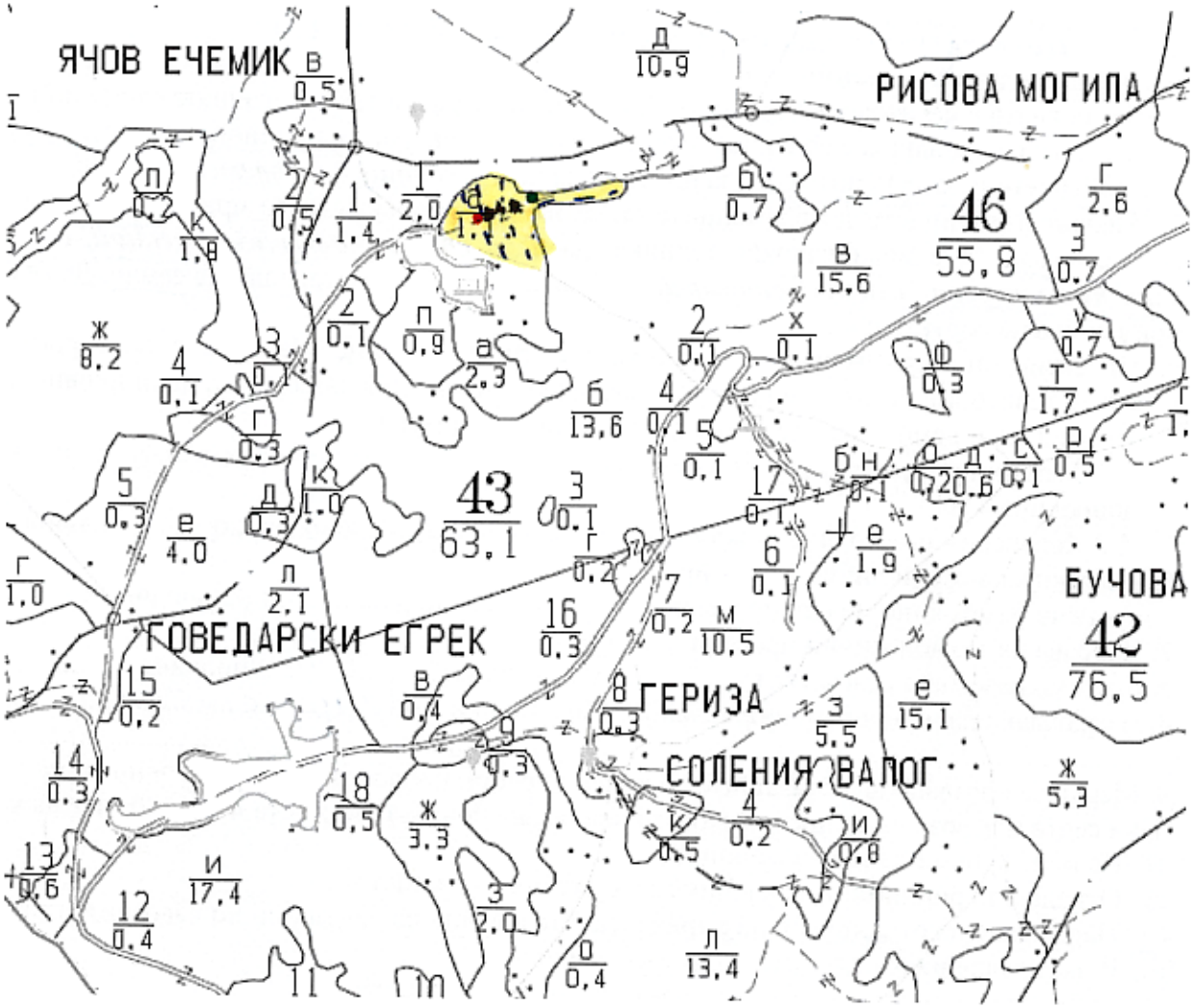

Легенда:

± ± ± ± проектирани коларски вр. извозни пътища	»-»-»-» проектирани тракторни вр. извозни пътища
- - - - - - съществуващи извозни пътища	▲ ▲ ▲ временен склад
═══ съществуващ автомобилен път	xxxxxx трасе на въжена линия
∿∿∿∿∿ технологична просека	=+=+=+= проектиран автомобилен път
● Място за смяна на ГСМ	■ Място за отпадъци

На схемата задължително се нанасят контурите на насаждението/имота, съществуващите и проектирани временни горски пътища, технологичните просеки, просеките за въжени линии, извозни пътища, временни складове както и връзката им със съществуващата автомобилна пътна мрежа.

II. Характеристика на насаждението

1. Вид на сечта .....прореждане...../ интензивност 20 %
   Втори вид сеч ...../ интензивност .....%
2. Площ на подотдела ...1.1...ха Размер на сечището ....1.1..... ха
3. Състав по план/програма ..ббор 9 см 1....., действителен ..ббор 9 см 1.....
4. Запас на 1 ха: с клони ....364.... куб.м/ха , без клони ..297..... куб. м/ха.
5. Среден наклон на терена ...22.... градуса.
6. Очакван добив от маркираната дървесина .....80..... лежаща маса, куб.м.

дърв. вид / категория	ббор	смърч	бук			дърв. вид / категория	ббор	смърч	бук				
едра	9	12	–			дребна	–	1	–			вър-шина	
средна	12	10	–			дърва	29	5	2				

7.Наличие и характеристика на подраста преди сечта (състав, възраст, средна височина, % на покритие) .....
.....

8. Средно извозно разстояние 100.....;
9. Други характеристики на насаждението (*токовища, сватбовища, надлесни дървета, сервитути, защитени територии, Натура 2000, защитени видове описани в доклада за гори с висока консервационна стойност, мъртва дървесина, вододайни зони, биологично разнообразие и др.)*
.....Насаждението попада във ВКС2, ВКС4,2,3.....

III. Технологични указания

1. Дървесината в насаждението да се добива при спазване на технологичната схема по т. I
2. Сечта ще се извършва с бензиномоторен трион чрез направа на клиновиден засек, а кастренето и разкройването на отсечените стъбла ще се извършва ***в сечище / на временен склад.***
3. Извозът от сечището до временните складове ще се осъществява чрез животинска теглителна сила с влачка /и с механизирана техника/ на ***цели стъбла, дълги/къси секции, сортименти*** с ***влачене по терена / изцяло натоварени***, а дървата и късите материали на самар. Да се спазва БДС при добива на сортименти.
4. Проектирани нови горски автомобилни пътища съгласно Наредба 5 за строителството в горските територии без промяна на предназначението им: дължина .....м. широчина .....м.
5. Изграждане и ремонт на временни извозни горски пътища:
   5.1 Тракторни – допустимо разстояние между тях .....м (не по-малко от 40 м), дължина .....м, широчина 4 м.
   5.2 Коларски - разстояние между тях .....м (не по-малко от 40 м), дължина .....м, широчина ..... м
6. Просеки за въжени линии: ..... бр.
допустимо разстояние между просеките ..... м., дължина ..... м., широчина ..... м.
7. Направа на технологични просеки ..... бр.
допустимо разстояние между тях ..... м., дължина .....м., широчина ..... м.
8. Изграждане на нови временни складове (бр., площ в ха) ..1 бр. x 0,05 ha.....
.....
9. Мерки за опазване на оставащите на корен дървета, подраста, младиняка и почвата
При сечта и извоза да се предпазват от нараняване почвата, подраста и оставащите на корен дървета.
10. Начини за почистване на сечището
а) Отпада и вършината да се събират на купчини в сечището.
б) Нареждане на отпадъците по хоризонталите във вид на ленти или по извозните пътища
в) Разхвърляне на отпадъците по цялото сечище
г) Събиране на отпадъците и изнасянето им извън сечището
11. Други указания:
Да се спазват разпоредбите на ЗГ, подзаконовите актове по прилагането му и изискванията на г. сертифекация
Да се изнасят битовите отпадъци от сечището извън горските територии на определените за това места;смянат на ГСМ също да се извършва на определените за това места.
12. Всички операции по подготвителните и основните работи да се извършват съгласно изискванията на Правилника за здравословни и безопасни условия на труд в горите и правилата за противопожарна безопасност в горите.

ЗАПОЗНАТ с технологичния план: ...../попълва се след издаването на позволителното за сеч/
Лицето по чл. 108, ал. 2 от ЗГ, на което е издадено позволително за сеч № .....
.....
/ трите имена, подпис, дата/
№ и дата на удостоверението за упражняване на лесовъдска практика: .....

Образец по чл. 53, ал. 6 от НСГ

Изготвил:……
техн. Венцислав Замев……
/име, фамилия/ подпис: ……
дата: 18.07.2019 г.,
№ и дата на удостоверението за упражняване на лесовъдска практика: 6828/25.06.2017г.

Одобрил:……
Илиана Динкова……
име, фамилия,/ подпис: ……
дата: 22.08.2019 г.,
№ и дата на удостоверението за упражняване на лесовъдска практика: 9971/22.11.2013г.

ТЕХНОЛОГИЧЕН ПЛАН № 1

За добив на дървесина от отдел……**95**……подотдел……**м**……
На **ТП ДГС Пазарджик** */попълва се само за държавни гори/*
Община Септември……; Землище гр. Вейрен……;
имот с (кадастрален идентификатор/КВС) №……, */попълва се само за недържавни гори/*

I. Схема за добива на дървесина от насаждението

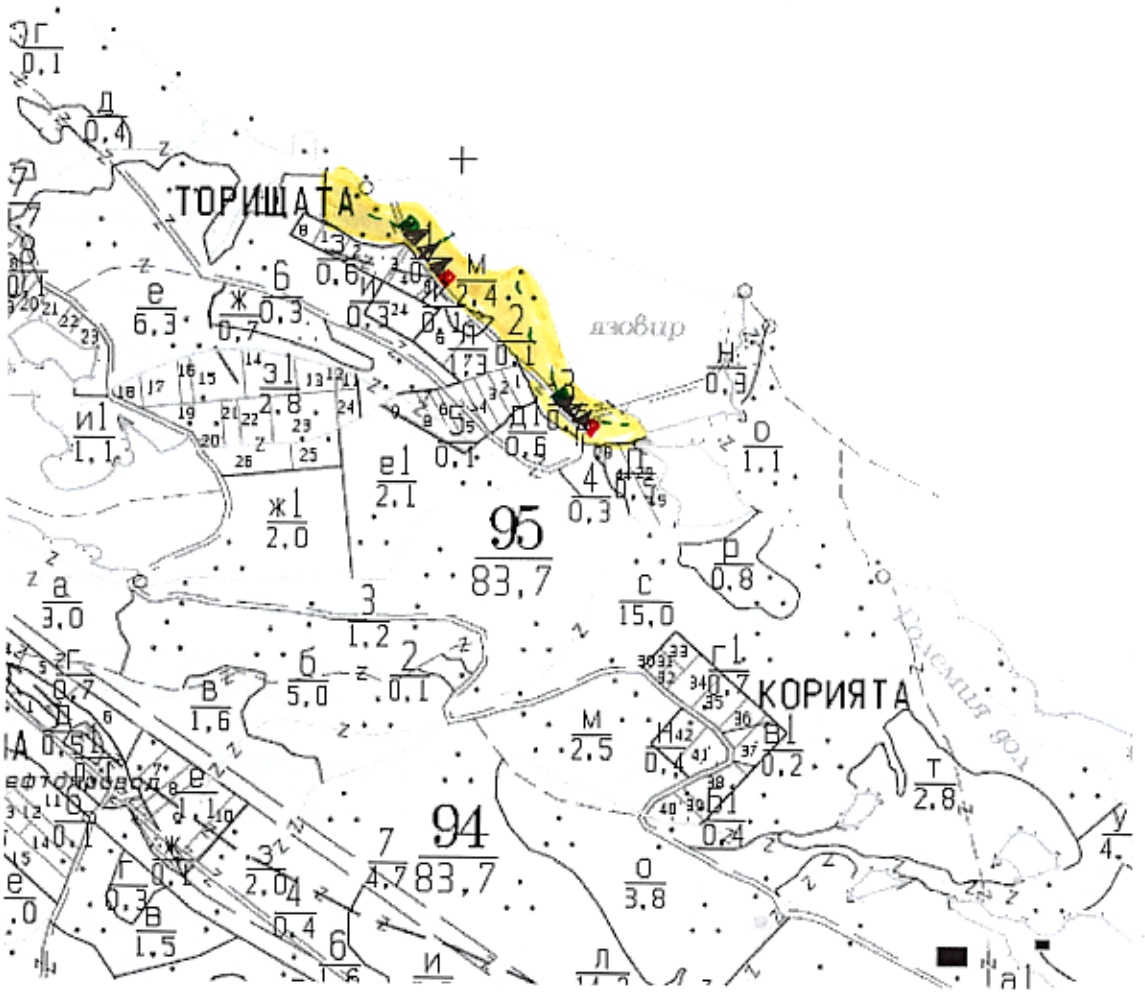

Легенда:

- ± ± ± ± проектирани коларски вр. извозни пътища
- ▬ - - ▬ съществуващи извозни пътища
- ═══ съществуващ автомобилен път
- ∿∿∿∿ технологична просека
- ■ – място за отпадаци
- »-»-»-» проектирани тракторни вр. извозни пътища
- ▲ ▲ ▲ временен склад
- xxxxxx трасе на въжена линия
- =+=+=+= проектиран автомобилен път
- ■ – място за смяна на ГСМ

На схемата задължително се нанасят контурите на насаждението/имота, съществуващите и проектирани временни горски пътища, технологичните просеки, просеките за въжени линии, извозни пътища, временни складове както и връзката им със съществуващата автомобилна пътна мрежа.

II. Характеристика на насаждението

1. Вид на сечта ..... прореждане ...../ интензивност 3....%
   Втори вид сеч ..... / интензивност .....%
2. Площ на подотдела ...2.4....ха Размер на сечището .....2.4..... ха
3. Състав по план/програма ..26.7.66.3....., действителен .....
4. Запас на 1 ха: с клони ....267..... куб.м/ха , без клони ...219..... куб. м/ха.
5. Среден наклон на терена ...11..... градуса.
6. Очакван добив от маркираната дървесина .....13..... лежаща маса, куб.м.

дърв. вид / категория						дърв. вид / категория	26	66					
едра						дребна						вършина	
средна						дърва	4	9					

7.Наличие и характеристика на подраста преди сечта (състав, възраст, средна височина, % на покритие) зор: Ак 7 5 год чуж 1-0.3 В-3м ; 1665 10год В-16м .....
.....

8. Средно извозно разстояние ...100м...;
9. Други характеристики на насаждението (*токовища, сватбовища, надлесни дървета, сервитути, защитени територии, Натура 2000, защитени видове описани в доклада за гори с висока консервационна стойност, мъртва дървесина, вододайни зони, биологично разнообразие и др.*)
Насаждението представлява ВКС 2 ; ВКС 4.2.3 .....

III. Технологични указания

1. Дървесината в насаждението да се добива при спазване на технологичната схема по т. I
2. Сечта ще се извършва с бензиномоторен трион чрез направа на клиновиден засек, а кастренето и разкройването на отсечените стъбла ще се извършва ***в сечище / на временен склад.***
3. Извозът от сечището до временните складове ще се осъществява чрез животинска теглителна сила с влачка /и с механизирана техника/ на ***~~цели~~ стъбла, дълги/къси секции, сортименти*** с ***влачене по терена / изцяло натоварени***, а дървата и късите материали на самар. При добива на сортименти да се спазва Спецификацията, утвърдена със Заповед №5/03.01.2018 год. на ЮЦДП-Смолян.
4. Проектирани нови горски автомобилни пътища съгласно Наредба 5 за строителството в горските територии без промяна на предназначението им: дължина .....м. широчина .....м.
5. Изграждане и ремонт на временни извозни горски пътища:
   5.1 Тракторни – допустимо разстояние между тях .....м (не по-малко от 40 м), дължина .....м, широчина 4 м.
   5.2 Коларски - разстояние между тях .....м (не по-малко от 40 м), дължина .....м, широчина ..... м
6. Просеки за въжени линии: ..... бр.
допустимо разстояние между просеките ..... м., дължина ..... м., широчина ..... м.
7. Направа на технологични просеки ..... бр.
допустимо разстояние между тях ..... м., дължина .....м., широчина ..... м.
8. Изграждане на нови временни складове (бр., площ в ха) ..2 броя х 0,05ха.....
.....
9. Мерки за опазване на оставащите на корен дървета, подраста, младиняка и почвата
При сечта и извоза да се предпазват от нараняване почвата, подраста и оставащите на корен дървета.
10. Начини за почистване на сечището
а) Отпада и вършината да се събират на купчини в сечището.
б) Нареждане на отпадъците по хоризонталите във вид на ленти или по извозните пътища
в) Разхвърляне на отпадъците по цялото сечище
г) Събиране на отпадъците и изнасянето им извън сечището
11. Други указания:
Да се спазват разпоредбите на ЗГ, подзаконовите актове по прилагането му и изискванията на г. сертификация
Да се изнасят битовите отпадъци от сечището извън горските територии на определените за това места;смяната на ГСМ също да се извършва на определените за това места.
12. Всички операции по подготвителните и основните работи да се извършват съгласно изискванията на Правилника за здравословни и безопасни условия на труд в горите и правилата за противопожарна безопасност в горите.

ЗАПОЗНАТ с технологичния план: ...../попълва се след издаването на позволителното за сеч/
Лицето по чл. 108, ал. 2 от ЗГ, на което е издадено позволително за сеч № .....
.....
/ трите имена, подпис, дата/

№ и дата на удостоверението за упражняване на лесовъдска практика: .....

Образец по чл. 53, ал. 6 от НСГ

Изготвил:……
техн. Вендислав Зашев
/име, фамилия,/ подпис: ……
дата: 25.02.2012 г.,
№ и дата на удостоверението за упражняване на лесовъдска практика: 6828/25.06.2012 г.

Одобрил:……
Илиана Динкова
име, фамилия,/ подпис: ……
дата: 22.08.2019 г.,
№ и дата на удостоверението за упражняване на лесовъдска практика: 9971/22.11.2013 г.

ТЕХНОЛОГИЧЕН ПЛАН № 1

За добив на дървесина от отдел……**95**……подотдел……**с**……
На **ТП ДГС Пазарджик** */попълва се само за държавни гори/*
Община ……Септември……; Землище ……Ветрен……;
имот с (кадастрален идентификатор/КВС) №……, */попълва се само за недържавни гори/*

I. Схема за добива на дървесина от насаждението

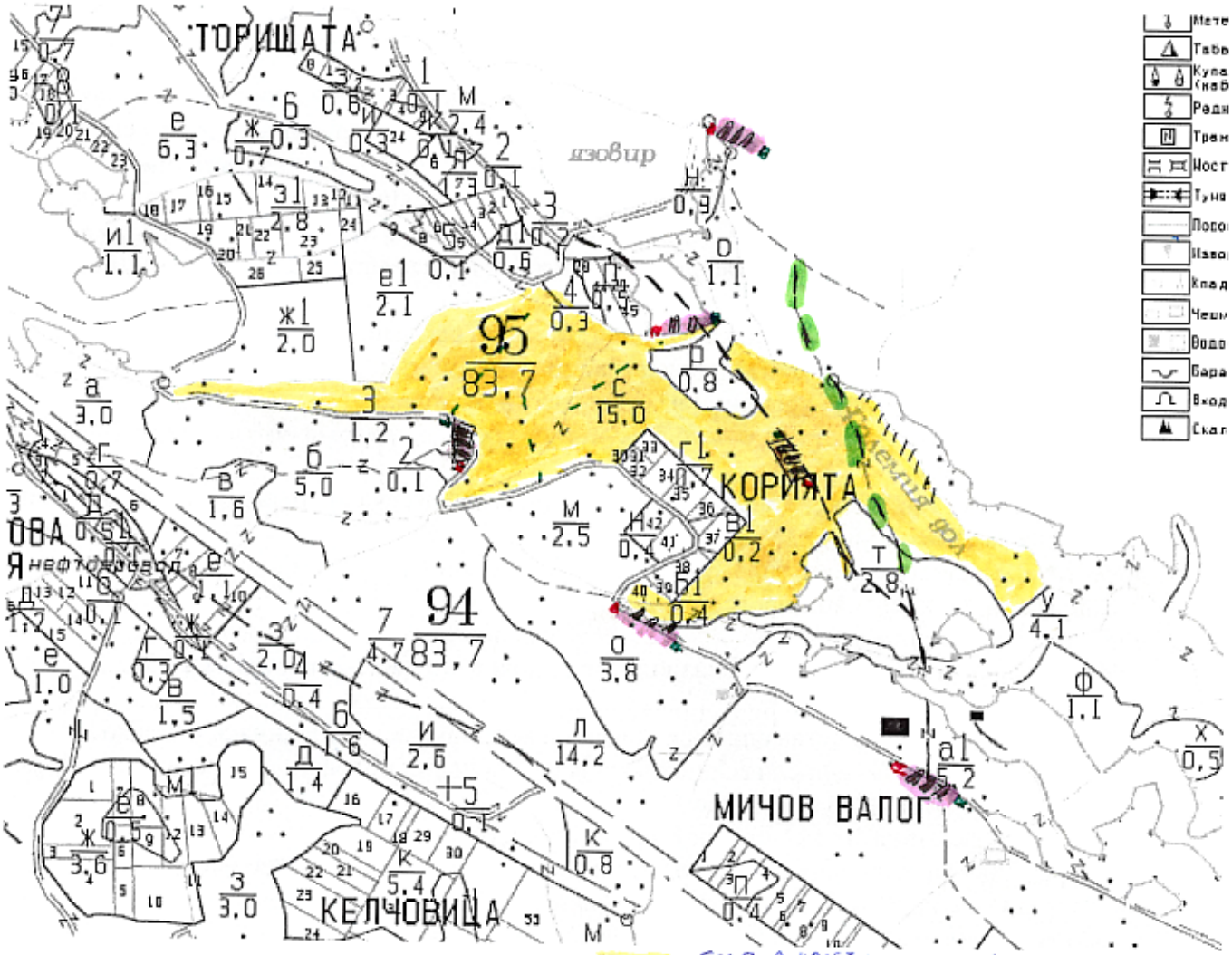

Легенда:

- ± ± ± ± проектирани коларски вр. извозни пътища
- съществуващи извозни пътища
- съществуващ автомобилен път
- технологична просека
- мястозасмяна на ПСМ
- трудно достъпна площ
- съществуващ автомобилен път неотразен
- проектирани тракторни вр. извозни пътища
- временен склад
- XXXXXX трасе на въжена линия
- проектиран автомобилен път
- мястозаотпадъци

На схемата задължително се нанасят контурите на насаждението/имота, съществуващите и проектирани временни горски пътища, технологичните просеки, просеките за въжени линии, извозни пътища, временни складове както и връзката им със съществуващата автомобилна пътна мрежа.

II. Характеристика на насаждението

1. Вид на сечта ..... проб.сеч...../ интензивност ..8....%
   Втори вид сеч ……/ интензивност …….%
2. Площ на подотдела ..15,0……ха Размер на сечището .....12,2..... ха
3. Състав по план/програма ББ6/гБ2/ЗВр1/ЗБ1……, действителен ББ6/гБ2/ЗВр1/ЗБ1/едрочер гбр
4. Запас на 1 ха: с клони ……367…… куб.м/ха , без клони ……227…… куб. м/ха.
5. Среден наклон на терена ……18…… градуса.
6. Очакван добив от маркираната дървесина ……296…… лежаща маса, куб.м.

дърв. вид / категория	ББ	гБ				дърв. вид / категория	ББ	гБ	ЗВр	ЗБр	гбр		
едра	10	6				дребна	3	3				вър-шина	
средна	40	27				дърва	77	51	44	15	20		

7.Наличие и характеристика на подраста преди сечта (състав, възраст, средна височина, % на покритие) ..жълас: хгбр 35 год. сред. н-ст 0,5 м, в-ст 4,5 м.....
……

8. Средно извозно разстояние ..300 м....;
9. Други характеристики на насаждението (*токовища, сватбовища, надлесни дървета, сервитути, защитени територии, Натура 2000, защитени видове описани в доклада за гори с висока консервационна стойност, мъртва дървесина, вододайни зони, биологично разнообразие и др.*)
Насаждението представлява ВКС 2, ВКС 4.2.3

III. Технологични указания

1. Дървесината в насаждението да се добива при спазване на технологичната схема по т. I
2. Сечта ще се извършва с бензиномоторен трион чрез направа на клиновиден засек, а кастренето и разкройването на отсечените стъбла ще се извършва ***в сечище / ~~на временен склад~~.***
3. Извозът от сечището до временните складове ще се осъществява чрез животинска теглителна сила с влачка /и с механизирана техника/ на ***цели стъбла, дълги/къси секции, сортименти*** с ***влачене по терена / изцяло натоварени***, а дървата и късите материали на самар. Да се спазва БДС при добива на сортименти.
4. Проектирани нови горски автомобилни пътища съгласно Наредба 5 за строителството в горските територии без промяна на предназначението им: дължина ……м. широчина ……м.
5. Изграждане и ремонт на временни извозни горски пътища:
   5.1 Тракторни – допустимо разстояние между тях .....м (не по-малко от 40 м), дължина ……м, широчина 4 м.
   5.2 Коларски - разстояние между тях .....м (не по-малко от 40 м), дължина ……м, широчина ..... м
6. Просеки за въжени линии: ……. бр.
допустимо разстояние между просеките ..... м., дължина ..... м., широчина ..... м.
7. Направа на технологични просеки ..... бр.
допустимо разстояние между тях ..... м., дължина ……м., широчина ..... м.
8. Изграждане на нови временни складове (бр., площ в ха) ..6 бр. х 0,05 ха.....
.....
9. Мерки за опазване на оставащите на корен дървета, подраста, младиняка и почвата
При сечта и извоза да се предпазват от нараняване почвата, подраста и оставащите на корен дървета.
10. Начини за почистване на сечището
а) Отпада и вършината да се събират на купчини в сечището.
б) Нареждане на отпадъците по хоризонталите във вид на ленти или по извозните пътища
(в) Разхвърляне на отпадъците по цялото сечище
г) Събиране на отпадъците и изнасянето им извън сечището
11. Други указания:
Да се спазват разпоредбите на ЗГ, подзаконовите актове по прилагането му и изискванията на г. сертифекация
Да се изнасят битовите отпадъци от сечището извън горските територии на определените за това места;смяната на ГСМ също да се извършва на определените за това места.
12. Всички операции по подготвителните и основните работи да се извършват съгласно изискванията на Правилника за здравословни и безопасни условия на труд в горите и правилата за противопожарна безопасност в горите.

ЗАПОЗНАТ с технологичния план: ……/попълва се след издаването на позволителното за сеч/
Лицето по чл. 108, ал. 2 от ЗГ, на което е издадено позволително за сеч № .....
.....
/ трите имена, подпис, дата/
№ и дата на удостоверението за упражняване на лесовъдска практика: ……

Образец по чл. 53, ал. 6 от НСГ

Изготвил:……
техн. Вендислав Зимев
/име, фамилия,/ подпис: ……
дата: 25.02.2019 г.,
№ и дата на удостоверението за упражняване на лесовъдска практика: 6828/25.06.2012 г.

Одобрил:……
Илиана Динкова
име, фамилия,/ подпис: ……
дата: 22.08.2019 г.,
№ и дата на удостоверението за упражняване на лесовъдска практика: 9971/22.11.2013 г.

ТЕХНОЛОГИЧЕН ПЛАН № 1

За добив на дървесина от отдел……**99**……подотдел……**в**……
На **ТП ДГС Пазарджик** */попълва се само за държавни гори/*
Община Септември……; Землище гр. Ветрен……;
имот с (кадастрален идентификатор/КВС) №……, */попълва се само за недържавни гори/*

I. Схема за добива на дървесина от насаждението

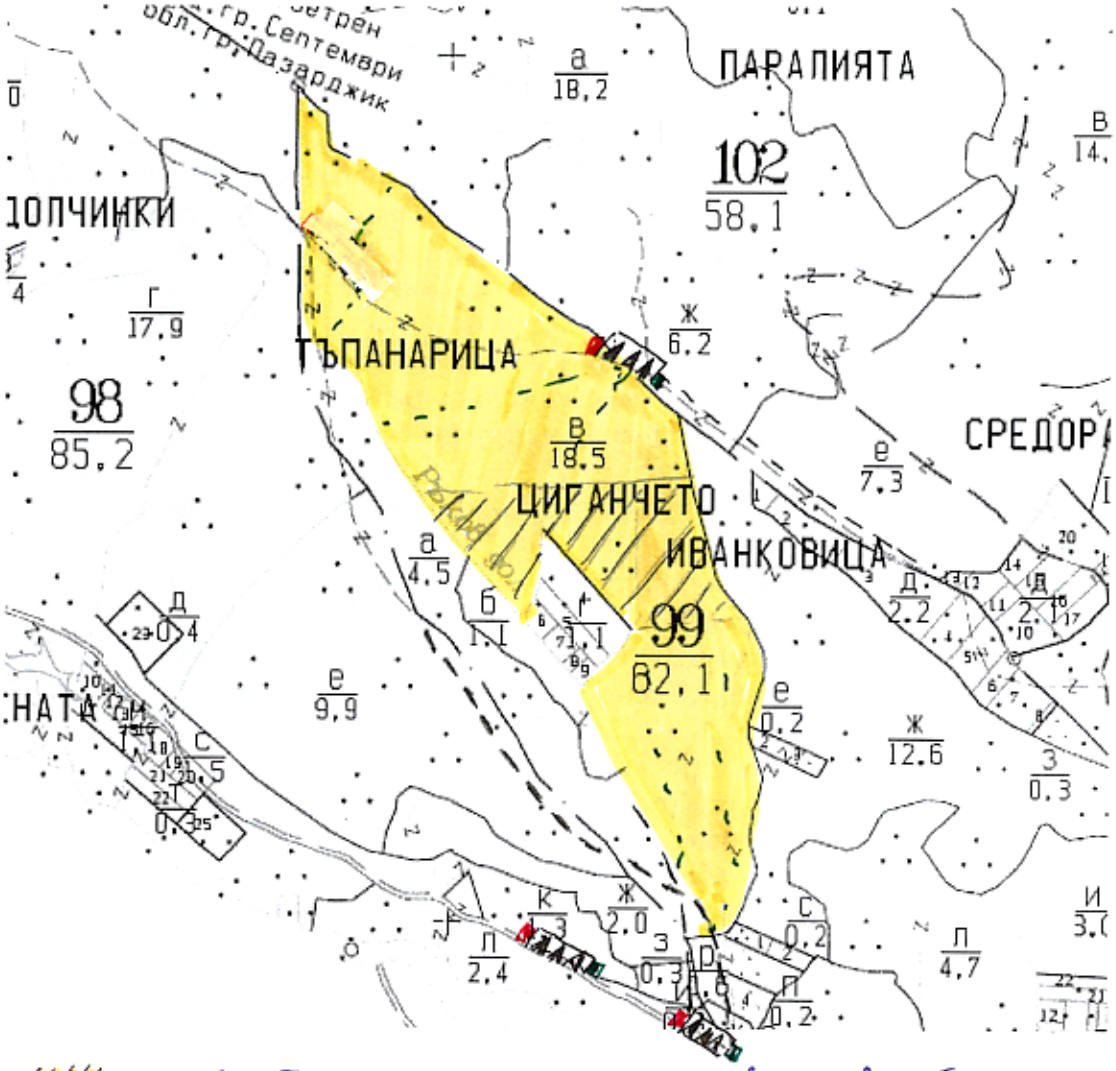

Легенда: ///// - трудно достъпна площ

- ± ± ± ± проектирани коларски вр. извозни пътища
- - - - - - съществуващи извозни пътища
- съществуващ автомобилен път
- технологична просека
- - место за смяна на ГСМ
- - место за отпадъци
- - съществуващ автомобилен път неотразен
- проектирани тракторни вр. извозни пътища
- ▲ ▲ ▲ временен склад
- xxxxxx трасе на въжена линия
- =+=+=+= проектиран автомобилен път
- - съществуващ временен тракторен извозен път

На схемата задължително се нанасят контурите на насаждението/имота, съществуващите и проектирани временни горски пътища, технологичните просеки, просеките за въжени линии, извозни пътища, временни складове както и връзката им със съществуващата автомобилна пътна мрежа.

II. Характеристика на насаждението

1. Вид на сечта ..... продължителна ..... / интензивност ..7....%
   Втори вид сеч ..... / интензивност .....%
2. Площ на подотдела ...18,5.... ха Размер на сечището .....14,5..... ха
3. Състав по план/програма 55Ч/2Б3/1КБр2/1Ал1., действителен .....
4. Запас на 1 ха: с клони .....184..... куб.м/ка , без клони ..153..... куб. м/ха.
5. Среден наклон на терена ...15..... градуса.
6. Очакван добив от маркираната дървесина .....103..... лежаща маса, куб.м.

дърв. вид / категория	гб	бб				дърв. вид / категория	гб	бб					
едра	19					дребна	1					вър-шина	
средна	23	6				дърва	48	36					

7.Наличие и характеристика на подраста преди сечта (състав, възраст, средна височина, % на покритие) подр. Ак4д,2Кб,6,12,1Яз,4Ч,1Б-Ос,1Б-Ч,1Бяб,1Б,1Ак-Бял,1Ак-2КБр,1Бр,1Ал,1Б,1Ак-Мек,1Т... ...КБр,1Ч,1Б-Вл,1Бяб-Б,1Ак-Ял.....

8. Средно извозно разстояние ...1000м..;

9. Други характеристики на насаждението (*токовища, сватбовища, надлесни дървета, сервитути, защитени територии, Натура 2000, защитени видове описани в доклада за гори с висока консервационна стойност, мъртва дървесина, вододайни зони, биологично разнообразие и др.*)
Насаждението представлява ВКС 2, ВКС 4.2.3

III. Технологични указания

1. Дървесината в насаждението да се добива при спазване на технологичната схема по т. I
2. Сечта ще се извършва с бензиномоторен трион чрез направа на клиновиден засек, а кастренето и разкройването на отсечените стъблa ще се извършва ***в сечище / на временен склад.***
3. Извозът от сечището до временните складове ще се осъществява чрез животинска теглителна сила с влачка /и с механизирана техника/ на ***цели стъбла, дълги/къси секции, сортименти*** с ***влачене по терена / изцяло натоварени***, а дървата и късите материали на самар. При добива на сортименти да се спазва Спецификацията, утвърдена със Заповед №5/03.01.2018 год. на ЮЦДП-Смолян.
4. Проектирани нови горски автомобилни пътища съгласно Наредба 5 за строителството в горските територии без промяна на предназначението им: дължина .....м. широчина .....м.
5. Изграждане и ремонт на временни извозни горски пътища:
   5.1 Тракторни – допустимо разстояние между тях .....м (не по-малко от 40 м), дължина .....м, широчина 4 м.
   5.2 Коларски - разстояние между тях .....м (не по-малко от 40 м), дължина .....м, широчина ..... м
6. Просеки за въжени линии: ..... бр.
допустимо разстояние между просеките ..... м., дължина ..... м., широчина ..... м.
7. Направа на технологични просеки ..... бр.
допустимо разстояние между тях ..... м., дължина .....м., широчина ..... м.
8. Изграждане на нови временни складове (бр., площ в ха) ..3 бр. по 0,05 ха.....
.....
9. Мерки за опазване на оставащите на корен дървета, подраста, младиняка и почвата
При сечта и извоза да се предпазват от нараняване почвата, подраста и оставащите на корен дървета.
10. Начини за почистване на сечището
а) Отпада и вършината да се събират на купчини в сечището.
б) Нареждане на отпадъците по хоризонталите във вид на ленти или по извозните пътища
в) Разхвърляне на отпадъците по цялото сечище
г) Събиране на отпадъците и изнасянето им извън сечището
11. Други указания:
Да се спазват разпоредбите на ЗГ, подзаконовите актове по прилагането му и изискванията на г. сертифекация
Да се изнасят битовите отпадъци от сечището извън горските територии на определените за това места;смянат на ГСМ също да се извършва на определените за това места.
12. Всички операции по подготвителните и основните работи да се извършват съгласно изискванията на Правилника за здравословни и безопасни условия на труд в горите и правилата за противопожарна безопасност в горите.

ЗАПОЗНАТ с технологичния план: ...../попълва се след издаването на позволителното за сеч/
Лицето по чл. 108, ал. 2 от ЗГ, на което е издадено позволително за сеч № .....
.....
/ трите имена, подпис, дата/
№ и дата на удостоверението за упражняване на лесовъдска практика: .....

Образец по чл. 53, ал. 6 от НСГ

Изготвил:……
техн. Вендислав Зашев
/име, фамилия/ подпис: ……
дата: 06.03.2019 г.,
№ и дата на удостоверението за упражняване на лесовъдска практика: 6828/24.06.2012 г.

Одобрил:……
Илияна Дишкова
име, фамилия,/ подпис: ……
дата: 22.08.2019 г.,
№ и дата на удостоверението за упражняване на лесовъдска практика: 9991/22.11.2013 г.

ТЕХНОЛОГИЧЕН ПЛАН № 1

За добив на дървесина от отдел……**165**……подотдел……**г**……
На **ТП ДГС Пазарджик** */попълва се само за държавни гори/*
Община ……Песичево……; Землище ……Песичево……;
имот с (кадастрален идентификатор/КВС) №……., */попълва се само за недържавни гори/*

I. Схема за добива на дървесина от насаждението

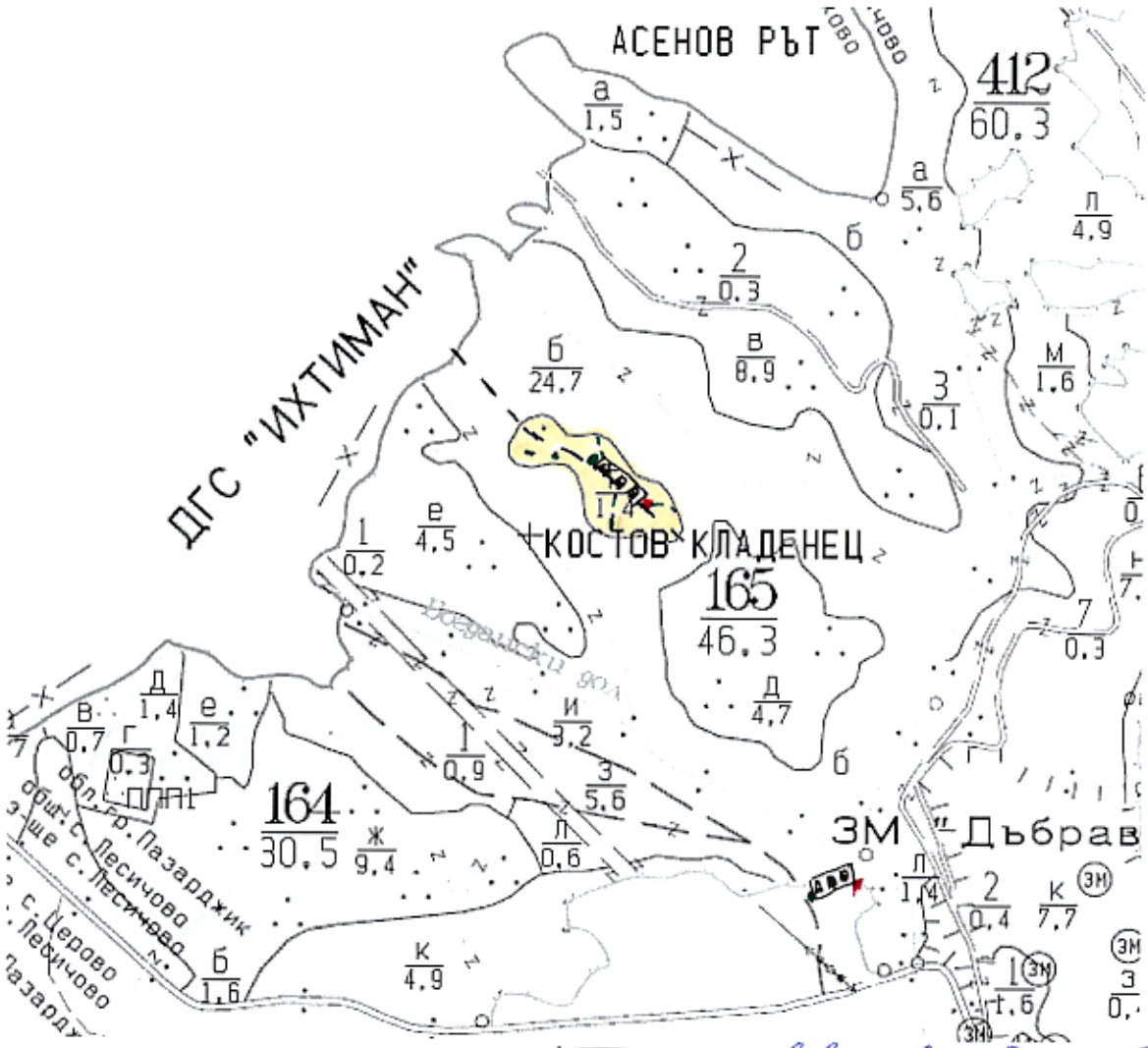

Легенда:

- ± ± ± ± проектирани коларски вр. извозни пътища
- съществуващи извозни пътища
- съществуващ автомобилен път
- технологична просека
- място за събиране на оппадаци
- - - - - съществуващ автомобилен път неотрицен
- »-»-»-» проектирани тракторни вр. извозни пътища
- ▲ ▲ ▲ временен склад
- xxxxxx трасе на въжена линия
- =+=+=+= проектиран автомобилен път
- място за смяна на ГСМ

На схемата задължително се нанасят контурите на насаждението/имота, съществуващите и проектирани временни горски пътища, технологичните просеки, просеките за въжени линии, извозни пътища, временни складове както и връзката им със съществуващата автомобилна пътна мрежа.

II. Характеристика на насаждението

1. Вид на сечта .....прореждане...../ интензивност .15...%
   Втори вид сеч ...../ интензивност .....%
2. Площ на подотдела ...1.4.....ха Размер на сечището ...1.4..... ха
3. Състав по план/програма ...ббв, здгл1, гб1...., действителен ...ббв; здгл1; гб1; бл-ед
4. Запас на 1 ха: с клони ....229..... куб.м/ха , без клони .....178..... куб. м/ха.
5. Среден наклон на терена .....14.... градуса.
6. Очакван добив от маркираната дървесина .....43..... лежаща маса, куб.м.

дърв. вид / категория	ббв	гб				дърв. вид / категория	ббв	здгл	гб	бл			
едра	–	–				дребна	4	–	1	–		вър-шина	
средна	14	1				дърва	10	3	2	8			

7.Наличие и характеристика на подраста преди сечта (състав, възраст, средна височина, % на покритие) .....
.....

8. Средно извозно разстояние ...70 м...;
9. Други характеристики на насаждението (*токовища, сватбовища, надлесни дървета, сервитути, защитени територии, Натура 2000, защитени видове описани в доклада за гори с висока консервационна стойност, мъртва дървесина, вододайни зони, биологично разнообразие и др.*)
Насаждението представлява ВКС 2; ВКС 4.2.3

III. Технологични указания

1. Дървесината в насаждението да се добива при спазване на технологичната схема по т. I
2. Сечта ще се извършва с бензиномоторен трион чрез направа на клиновиден засек, а кастренето и разкройването на отсечените стъбла ще се извършва ***в сечище / ~~на временен склад.~~***
3. Извозът от сечището до временните складове ще се осъществява чрез животинска теглителна сила с влачка /и с механизирана техника/ на ***~~цели стъбла~~, дълги/къси секции, сортименти*** с ***влачене по терена / изцяло натоварени***, а дървата и късите материали на самар. При добива на сортименти да се спазва Спецификацията, утвърдена със Заповед №5/03.01.2018 год. на ЮЦДП-Смолян.
4. Проектирани нови горски автомобилни пътища съгласно Наредба 5 за строителството в горските територии без промяна на предназначението им: дължина .....м. широчина .....м.
5. Изграждане и ремонт на временни извозни горски пътища:
   5.1 Тракторни – допустимо разстояние между тях .....м (не по-малко от 40 м), дължина .....м, широчина 4 м.
   5.2 Коларски - разстояние между тях .....м (не по-малко от 40 м), дължина .....м, широчина ..... м
6. Просеки за въжени линии: ..... бр.
допустимо разстояние между просеките ..... м., дължина ..... м., широчина ..... м.
7. Направа на технологични просеки ..... бр.
допустимо разстояние между тях ..... м., дължина .....м., широчина ..... м.
8. Изграждане на нови временни складове (бр., площ в ха) ...2брой х 0,05 ха.....
.....
9. Мерки за опазване на оставащите на корен дървета, подраста, младиняка и почвата
При сечта и извоза да се предпазват от нараняване почвата, подраста и оставащите на корен дървета.
10. Начини за почистване на сечището
а) Отпада и вършината да се събират на купчини в сечището.
б) Нареждане на отпадъците по хоризонталите във вид на ленти или по извозните пътища
в) Разхвърляне на отпадъците по цялото сечище
г) Събиране на отпадъците и изнасянето им извън сечището
11. Други указания:
Да се спазват разпоредбите на ЗГ, подзаконовите актове по прилагането му и изискванията на г. сертифекация
Да се изнасят битовите отпадъци от сечището извън горските територии на определените за това места;смянат на ГСМ също да се извършва на определените за това места.
12. Всички операции по подготвителните и основните работи да се извършват съгласно изискванията на Правилника за здравословни и безопасни условия на труд в горите и правилата за противопожарна безопасност в горите.

ЗАПОЗНАТ с технологичния план: ...../попълва се след издаването на позволителното за сеч/
Лицето по чл. 108, ал. 2 от ЗГ, на което е издадено позволително за сеч № .....
.....
/ трите имена, подпис, дата/
№ и дата на удостоверението за упражняване на лесовъдска практика: .....

Образец по чл. 53, ал. 6 от НСГ

Изготвил:.....
техн. Венцислав Замев
/име, фамилия,/ подпис: .....
дата: 26.02.2019 г.,
№ и дата на удостоверението за упражняване на лесовъдска практика: 6828/25.06.2012 г.

Одобрил:.....
Илияна Динкова
име, фамилия,/ подпис: .....
дата: 22.08.2019 г.,
№ и дата на удостоверението за упражняване на лесовъдска практика: 9971/22.11.2013 г.

ТЕХНОЛОГИЧЕН ПЛАН № 1

За добив на дървесина от отдел.....**216**.....подотдел.....**б**.....
На **ТП ДГС Пазарджик** */попълва се само за държавни гори/*
Община .....Лесичево.....; Землище .....Калугерово.....;
имот с (кадастрален идентификатор/КВС) №....., */попълва се само за недържавни гори/*

I. Схема за добива на дървесина от насаждението

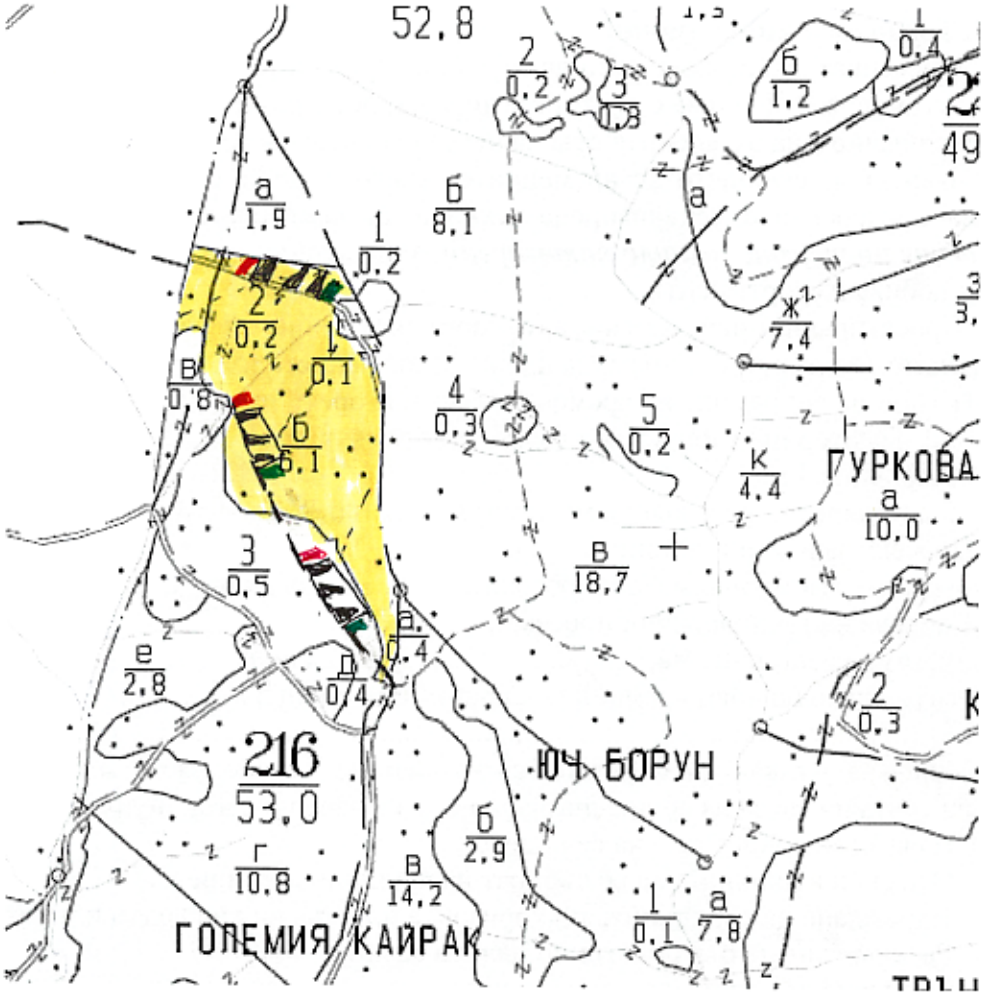

Легенда:

- ± ± ± ± проектирани коларски вр. извозни пътища
- - - - - - - съществуващи извозни пътища
- съществуващ автомобилен път
- технологична просека
- мястоза събиране на отпадаци
- — — — съществуващ автомобилен път неотразен
- »-»-»-» проектирани тракторни вр. извозни пътища
- ▲ ▲ ▲ временен склад
- xxxxxx трасе на въжена линия
- =+=+=+= проектиран автомобилен път
- мястоза смяна на ГСМ

На схемата задължително се нанасят контурите на насаждението/имота, съществуващите и проектирани временни горски пътища, технологичните просеки, просеките за въжени линии, извозни пътища, временни складове както и връзката им със съществуващата автомобилна пътна мрежа.

II. Характеристика на насаждението

1. Вид на сечта .....прореждане...../ интензивност .5....%
   Втори вид сеч ...../ интензивност .....%
2. Площ на подотдела ...6,1.....ха Размер на сечището .....6,1..... ха
3. Състав по план/програма ...гбр/бл.2....., действителен .....
4. Запас на 1 ха: с клони .....161..... куб.м/ха , без клони ....114..... куб. м/ха.
5. Среден наклон на терена ...21..... градуса.
6. Очакван добив от маркираната дървесина .....37..... лежаща маса, куб.м.

дърв. вид / категория	гб					дърв. вид / категория	гб						
едра						дребна	4					вър-шина	
средна	12					дърва	22						

7.Наличие и характеристика на подраста преди сечта (състав, възраст, средна височина, % на покритие) .....
.....

8. Средно извозно разстояние ...100 м..;
9. Други характеристики на насаждението (*токовища, сватбовища, надлесни дървета, сервитути, защитени територии, Натура 2000, защитени видове описани в доклада за гори с висока консервационна стойност, мъртва дървесина, вододайни зони, биологично разнообразие и др.*)
Насаждението представлява ВКС 2, ВКС 4.2.3, ВКС 4.3.2

III. Технологични указания

1. Дървесината в насаждението да се добива при спазване на технологичната схема по т. I
2. Сечта ще се извършва с бензиномоторен трион чрез направа на клиновиден засек, а кастренето и разкройването на отсечените стъбла ще се извършва ***в сечище / ~~на временен~~ склад.***
3. Извозът от сечището до временните складове ще се осъществява чрез животинска теглителна сила с влачка /и с механизирана техника/ на ***цели стъбла, дълги/къси секции, сортименти*** с ***влачене по терена / изцяло натоварени***, а дървата и късите материали на самар. Да се спазва БДС при добива на сортименти.
4. Проектирани нови горски автомобилни пътища съгласно Наредба 5 за строителството в горските територии без промяна на предназначението им: дължина .....м. широчина .....м.
5. Изграждане и ремонт на временни извозни горски пътища:
   5.1 Тракторни – допустимо разстояние между тях .....м (не по-малко от 40 м), дължина .....м, широчина 4 м.
   5.2 Коларски - разстояние между тях .....м (не по-малко от 40 м), дължина .....м, широчина ..... м
6. Просеки за въжени линии: ..... бр.
допустимо разстояние между просеките ..... м., дължина ..... м., широчина ..... м.
7. Направа на технологични просеки ..... бр.
допустимо разстояние между тях ..... м., дължина .....м., широчина ..... м.
8. Изграждане на нови временни складове (бр., площ в ха) ...3 броя × 0,05 ха.....
.....
9. Мерки за опазване на оставащите на корен дървета, подраста, младиняка и почвата
При сечта и извоза да се предпазват от нараняване почвата, подраста и оставащите на корен дървета.
10. Начини за почистване на сечището
а) Отпада и вършината да се събират на купчини в сечището.
б) Нареждане на отпадъците по хоризонталите във вид на ленти или по извозните пътища
в) Разхвърляне на отпадъците по цялото сечище
г) Събиране на отпадъците и изнасянето им извън сечището
11. Други указания:
Да се спазват разпоредбите на ЗГ, подзаконовите актове по прилагането му и изискванията на г. сертифекация
Да се изнасят битовите отпадъци от сечището извън горските територии на определените за това места;смянат на ГСМ също да се извършва на определените за това места.
12. Всички операции по подготвителните и основните работи да се извършват съгласно изискванията на Правилника за здравословни и безопасни условия на труд в горите и правилата за противопожарна безопасност в горите.

ЗАПОЗНАТ с технологичния план: ...../попълва се след издаването на позволителното за сеч/
Лицето по чл. 108, ал. 2 от ЗГ, на което е издадено позволително за сеч № .....
.....
/ трите имена, подпис, дата/
№ и дата на удостоверението за упражняване на лесовъдска практика: .....

Образец по чл. 53, ал. 6 от НСГ

Изготвил:……
техн. Венцислав Замев
/име, фамилия,/ подпис: ……
дата: 18.02.2019 г.,
№ и дата на удостоверението за упражняване на лесовъдска практика: 6828/25.06.2012г.

Одобрил:……
Илиана Динкова
име, фамилия,/ подпис: ……
дата: 22.02.2019 г.,
№ и дата на удостоверението за упражняване на лесовъдска практика: 9971/22.11.2013г.

ТЕХНОЛОГИЧЕН ПЛАН № 1

За добив на дървесина от отдел……**216**……подотдел……**г**……
На **ТП ДГС Пазарджик** */попълва се само за държавни гори/*
Община с. Песичово……; Землище с. Калугерово……;
имот с (кадастрален идентификатор/КВС) №……, */попълва се само за недържавни гори/*

I. Схема за добива на дървесина от насаждението

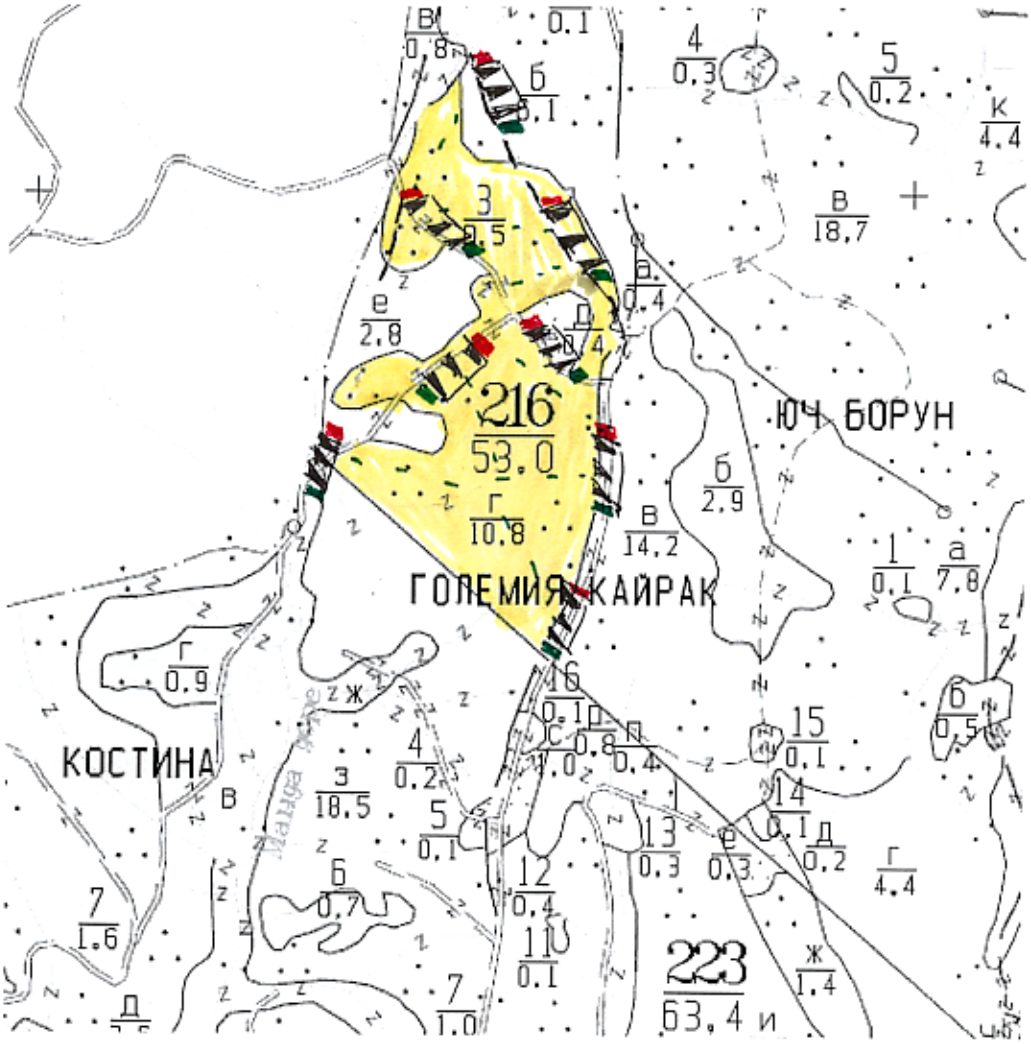

Легенда:

- ± ± ± ± проектирани коларски вр. извозни пътища
- съществуващи извозни пътища
- съществуващ автомобилен път
- технологична просека
- място за събиране на отпадаци
- съществуващ автомобилен път неотразен
- проектирани тракторни вр. извозни пътища
- временен склад
- xxxxxx трасе на въжена линия
- проектиран автомобилен път
- място за смяна на ГСМ

На схемата задължително се нанасят контурите на насаждението/имота, съществуващите и проектирани временни горски пътища, технологичните просеки, просеките за въжени линии, извозни пътища, временни складове както и връзката им със съществуващата автомобилна пътна мрежа.

II. Характеристика на насаждението

1. Вид на сечта .....прореждане...../ интензивност .11....%
   Втори вид сеч ...../ интензивност .....%
2. Площ на подотдела ...10,8....ха Размер на сечището ...10,8..... ха
3. Състав по план/програма .тб7/бл2/кгбр1...., действителен .....
4. Запас на 1 ха: с клони .....190..... куб.м/ха , без клони ....151..... куб. м/ха.
5. Среден наклон на терена .....19.... градуса.
6. Очакван добив от маркираната дървесина .....192..... лежаща маса, куб.м.

дърв. вид / категория	тб					дърв. вид / категория	тб	бл					
едра						дребна	14					вър-шина	
средна	44					дърва	86	48					

7.Наличие и характеристика на подраста преди сечта (състав, възраст, средна височина, % на покритие) .....
.....

8. Средно извозно разстояние ....300 м..;
9. Други характеристики на насаждението (*токовища, сватбовища, надлесни дървета, сервитути, защитени територии, Натура 2000, защитени видове описани в доклада за гори с висока консервационна стойност, мъртва дървесина, вододайни зони, биологично разнообразие и др.)*
Насаждението представлява ВКС2; ВКС 4.2.3; ВКС 4.3.2

III. Технологични указания

1. Дървесината в насаждението да се добива при спазване на технологичната схема по т. I
2. Сечта ще се извършва с бензиномоторен трион чрез направа на клиновиден засек, а кастренето и разкройването на отсечените стъбла ще се извършва ***в сечище / на временен склад.***
3. Извозът от сечището до временните складове ще се осъществява чрез животинска теглителна сила с влачка /и с механизирана техника/ на ***цели стъбла, дълги/къси секции, сортименти*** с ***влачене по терена / изцяло натоварени***, а дървата и късите материали на самар. При добива на сортименти да се спазва Спецификацията, утвърдена със Заповед №5/03.01.2018 год. на ЮЦДП-Смолян.
4. Проектирани нови горски автомобилни пътища съгласно Наредба 5 за строителството в горските територии без промяна на предназначението им: дължина .....м. широчина .....м.
5. Изграждане и ремонт на временни извозни горски пътища:
   5.1 Тракторни – допустимо разстояние между тях .....м (не по-малко от 40 м), дължина .....м, широчина 4 м.
   5.2 Коларски - разстояние между тях .....м (не по-малко от 40 м), дължина .....м, широчина ..... м
6. Просеки за въжени линии: ..... бр.
допустимо разстояние между просеките ..... м., дължина ..... м., широчина ..... м.
7. Направа на технологични просеки ..... бр.
допустимо разстояние между тях ..... м., дължина .....м., широчина ..... м.
8. Изграждане на нови временни складове (бр., площ в ха) ....8 броя x 0,05ха.....
.....
9. Мерки за опазване на оставащите на корен дървета, подраста, младиняка и почвата
При сечта и извоза да се предпазват от нараняване почвата, подраста и оставащите на корен дървета.
10. Начини за почистване на сечището
а) Отпада и вършината да се събират на купчини в сечището.
б) Нареждане на отпадъците по хоризонталите във вид на ленти или по извозните пътища
в) Разхвърляне на отпадъците по цялото сечище
г) Събиране на отпадъците и изнасянето им извън сечището
11. Други указания:
Да се спазват разпоредбите на ЗГ, подзаконовите актове по прилагането му и изискванията на г. сертифекация
Да се изнасят битовите отпадъци от сечището извън горските територии на определените за това места;смянат на ГСМ също да се извършва на определените за това места.
12. Всички операции по подготвителните и основните работи да се извършват съгласно изискванията на Правилника за здравословни и безопасни условия на труд в горите и правилата за противопожарна безопасност в горите.

ЗАПОЗНАТ с технологичния план: ...../попълва се след издаването на позволителното за сеч/
Лицето по чл. 108, ал. 2 от ЗГ, на което е издадено позволително за сеч № .....
.....
/ трите имена, подпис, дата/
№ и дата на удостоверението за упражняване на лесовъдска практика: .....

Образец по чл. 53, ал. 6 от НСГ

Изготвил:.....
инж. Венцислав Запев
/име, фамилия,/ подпис: .....
дата: 19.02.2019 г.,
№ и дата на удостоверението за упражняване на лесовъдска практика: 6828/25.06.2012г.

Одобрил:.....
Милена Динкова
име, фамилия,/ подпис: .....
дата: 22.08.2019 г.,
№ и дата на удостоверението за упражняване на лесовъдска практика: 9921/22.11.2013г.

ТЕХНОЛОГИЧЕН ПЛАН № 1

За добив на дървесина от отдел.....**216**.....подотдел.....**д**.....
На **ТП ДГС Пазарджик** */попълва се само за държавни гори/*
Община .....Лесичево.....; Землище .....Калугерово.....;
имот с (кадастрален идентификатор/КВС) №.....0...., */попълва се само за недържавни гори/*

I. Схема за добива на дървесина от насаждението

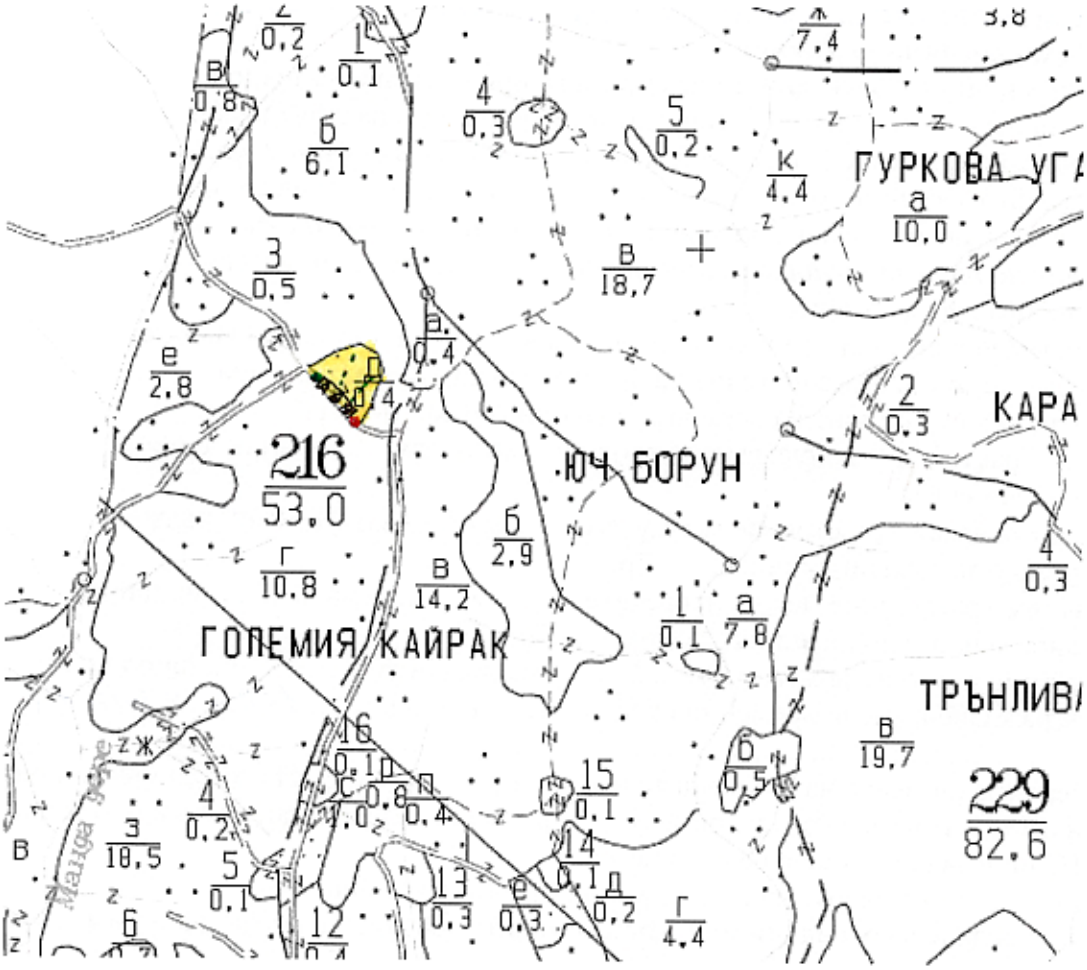

Легенда:

- ± ± ± ± проектирани коларски вр. извозни пътища
- проектирани тракторни вр. извозни пътища
- съществуващи извозни пътища
- временен склад
- съществуващ автомобилен път
- xxxxxx трасе на въжена линия
- технологична просека
- проектиран автомобилен път
- място за отдаване
- място за смяна на ГСМ

На схемата задължително се нанасят контурите на насаждението/имота, съществуващите и проектирани временни горски пътища, технологичните просеки, просеките за въжени линии, извозни пътища, временни складове както и връзката им със съществуващата автомобилна пътна мрежа.

II. Характеристика на насаждението

1. Вид на сечта .....прореждане...../ интензивност 9....%
   Втори вид сеч ...../ интензивност .....%
2. Площ на подотдела ...0,4.....ха Размер на сечището ....0,4..... ха
3. Състав по план/програма ..бб10....., действителен .бб5 / гб5.....
4. Запас на 1 ха: с клони ....300..... куб.м/ха , без клони ...244..... куб. м/ха.
5. Среден наклон на терена ....8..... градуса.
6. Очакван добив от маркираната дървесина .....9..... лежаща маса, куб.м.

дърв. вид / категория	бб	гб				дърв. вид / категория	гб						
едра						дребна	1					вър-шина	
средна	4	4				дърва							

7.Наличие и характеристика на подраста преди сечта (състав, възраст, средна височина, % на покритие) .....
.....

8. Средно извозно разстояние ...50 м....;
9. Други характеристики на насаждението (*токовища, сватбовища, надлесни дървета, сервитути, защитени територии, Натура 2000, защитени видове описани в доклада за гори с висока консервационна стойност, мъртва дървесина, вододайни зони, биологично разнообразие и др.*)
Насаждението представлява ВКС 2; ВКС 4.2.3; ВКС 4.3.2

III. Технологични указания

1. Дървесината в насаждението да се добива при спазване на технологичната схема по т. I
2. Сечта ще се извършва с бензиномоторен трион чрез направа на клиновиден засек, а кастренето и разкройването на отсечените стъбла ще се извършва ***в сечище / на временен склад.***
3. Извозът от сечището до временните складове ще се осъществява чрез животинска теглителна сила с влачка /и с механизирана техника/ на ***цели стъбла, дълги/къси секции, сортименти*** с ***влачене по терена / изцяло натоварени***, а дървата и късите материали на самар. Да се спазва БДС при добива на сортименти.
4. Проектирани нови горски автомобилни пътища съгласно Наредба 5 за строителството в горските територии без промяна на предназначението им: дължина .....м. широчина .....м.
5. Изграждане и ремонт на временни извозни горски пътища:
   5.1 Тракторни – допустимо разстояние между тях .....м (не по-малко от 40 м), дължина .....м, широчина 4 м.
   5.2 Коларски - разстояние между тях .....м (не по-малко от 40 м), дължина .....м, широчина ..... м
6. Просеки за въжени линии: ..... бр.
допустимо разстояние между просеките ..... м., дължина ..... м., широчина ..... м.
7. Направа на технологични просеки ..... бр.
допустимо разстояние между тях ..... м., дължина .....м., широчина ..... м.
8. Изграждане на нови временни складове (бр., площ в ха) ....1 брой x 0,05 ха.....
.....
9. Мерки за опазване на оставащите на корен дървета, подраста, младиняка и почвата
При сечта и извоза да се предпазват от нараняване почвата, подраста и оставащите на корен дървета.
10. Начини за почистване на сечището
а) Отпада и вършината да се събират на купчини в сечището.
б) Нареждане на отпадъците по хоризонталите във вид на ленти или по извозните пътища
в) Разхвърляне на отпадъците по цялото сечище
г) Събиране на отпадъците и изнасянето им извън сечището
11. Други указания:
Да се спазват разпоредбите на ЗГ, подзаконовите актове по прилагането му и изискванията на г. сертифекация
Да се изнасят битовите отпадъци от сечището извън горските територии на определените за това места;смянат на ГСМ също да се извършва на определените за това места.
12. Всички операции по подготвителните и основните работи да се извършват съгласно изискванията на Правилника за здравословни и безопасни условия на труд в горите и правилата за противопожарна безопасност в горите.

ЗАПОЗНАТ с технологичния план: ...../попълва се след издаването на позволителното за сеч/
Лицето по чл. 108, ал. 2 от ЗГ, на което е издадено позволително за сеч № .....
.....
/ трите имена, подпис, дата/
№ и дата на удостоверението за упражняване на лесовъдска практика: .....

Образец по чл. 53, ал. 6 от НСГ

Изготвил:.....
Венцислав Занев
/име, фамилия,/ подпис: .....
дата: 19.02.2019 г.,
№ и дата на удостоверението за упражняване на лесовъдска практика: 628/25.06.2012.

Одобрил:.....
Илияна Димкова
име, фамидия,/ подпис: .....
дата: 22.08.2019 г.,
№ и дата на удостоверението за упражняване на лесовъдска практика: 9921/25.11.2013г.

ТЕХНОЛОГИЧЕН ПЛАН № 1

За добив на дървесина от отдел.....**216**.....подотдел.....**з**.....
На **ТП ДГС Пазарджик** */попълва се само за държавни гори/*
Община .....Лесичево.....; Землище .....Кайрярово.....;
имот с (кадастрален идентификатор/КВС) №....., */попълва се само за недържавни гори/*

I. Схема за добива на дървесина от насаждението

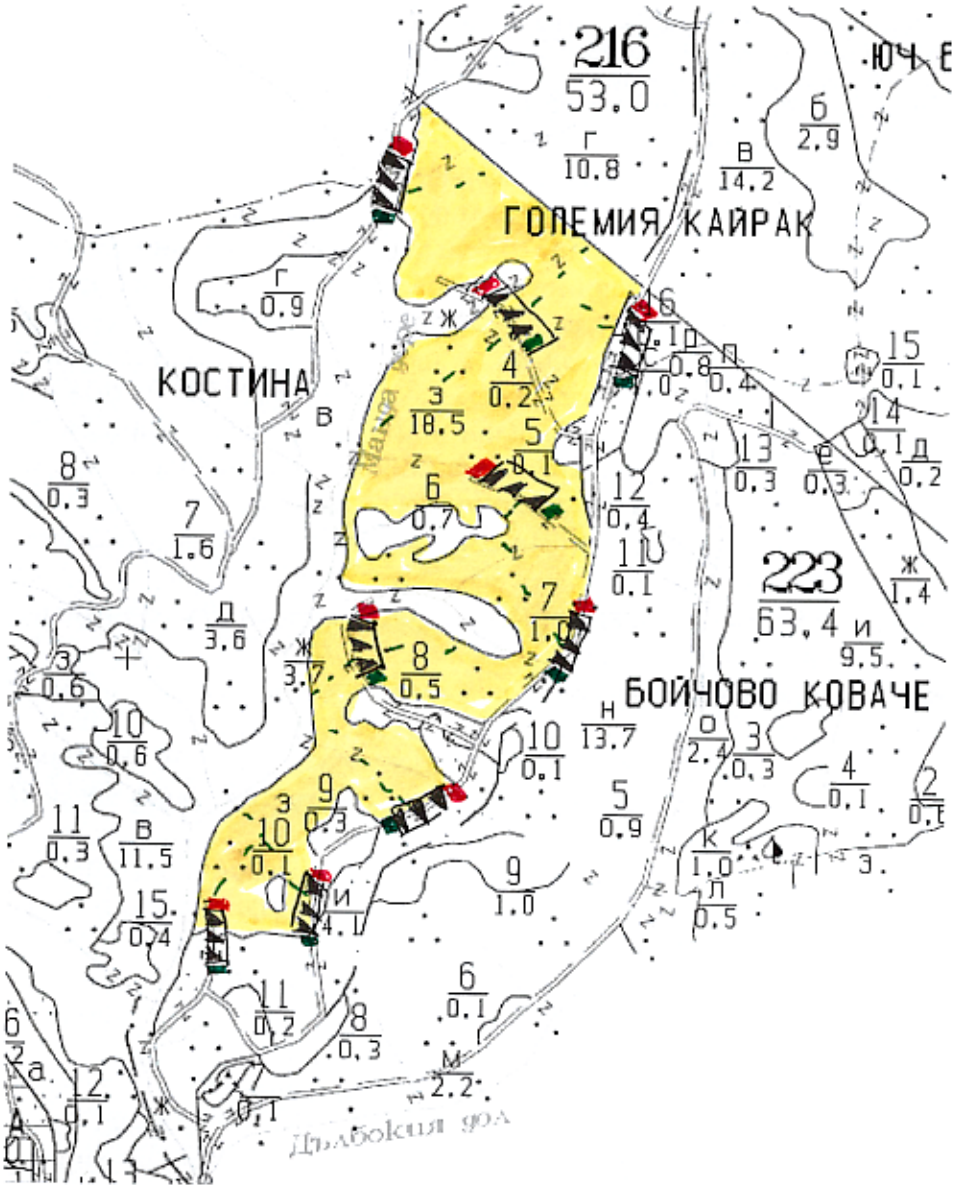

Легенда:

- проектирани коларски вр. извозни пътища
- проектирани тракторни вр. извозни пътища
- съществуващи извозни пътища
- временен склад
- съществуващ автомобилен път
- трасе на въжена линия
- технологична просека
- проектиран автомобилен път
- място за събиране на отпадъци
- място за смяна на ГСМ

На схемата задължително се нанасят контурите на насаждението/имота, съществуващите и проектирани временни горски пътища, технологичните просеки, просеките за въжени линии, извозни пътища, временни складове както и връзката им със съществуващата автомобилна пътна мрежа.

II. Характеристика на насаждението

1. Вид на сечта .....прореждане...../ интензивност .10...%
   Втори вид сеч ...../ интензивност .....%
2. Площ на подотдела ..18,5.....ха Размер на сечището .....18,5..... ха
3. Състав по план/програма ..гб8/бл1/кгбр1....., действителен ..гб8/бл1/кгбр1/.....
4. Запас на 1 ха: с клони ....226..... куб.м/ха , без клони .....181..... куб. м/ха.
5. Среден наклон на терена ...21..... градуса.
6. Очакван добив от маркираната дървесина .....346.... лежаща маса, куб.м.

дърв. вид / категория	гб					дърв. вид / категория	гб	бл					
едра						дребна	23					вър-шина	
средна	77					дърва	149	97					

7.Наличие и характеристика на подраста преди сечта (състав, възраст, средна височина, % на покритие) .....
.....

8. Средно извозно разстояние ..250 м..;
9. Други характеристики на насаждението (*токовища, сватбовища, надлесни дървета, сервитути, защитени територии, Натура 2000, защитени видове описани в доклада за гори с висока консервационна стойност, мъртва дървесина, вододайни зони, биологично разнообразие и др.)*
Насаждението представлява ВКС 2; ВКС 4.2.3; ВКС 4.3.2

III. Технологични указания

1. Дървесината в насаждението да се добива при спазване на технологичната схема по т. I
2. Сечта ще се извършва с бензиномоторен трион чрез направа на клиновиден засек, а кастренето и разкройването на отсечените стъбла ще се извършва ***в сечище / ~~на~~ временен склад.***
3. Извозът от сечището до временните складове ще се осъществява чрез животинска теглителна сила с влачка /и с механизирана техника/ на ***цели стъбла, дълги/къси секции, сортименти*** с ***влачене по терена / изцяло натоварени***, а дървата и късите материали на самар. При добива на сортименти да се спазва Спецификацията, утвърдена със Заповед №5/03.01.2018 год. на ЮЦДП-Смолян.
4. Проектирани нови горски автомобилни пътища съгласно Наредба 5 за строителството в горските територии без промяна на предназначението им: дължина .....м. широчина .....м.
5. Изграждане и ремонт на временни извозни горски пътища:
   5.1 Тракторни – допустимо разстояние между тях .....м (не по-малко от 40 м), дължина .....м, широчина 4 м.
   5.2 Коларски - разстояние между тях .....м (не по-малко от 40 м), дължина .....м, широчина ..... м
6. Просеки за въжени линии: ..... бр.
допустимо разстояние между просеките ..... м., дължина ..... м., широчина ..... м.
7. Направа на технологични просеки ..... бр.
допустимо разстояние между тях ..... м., дължина .....м., широчина ..... м.
8. Изграждане на нови временни складове (бр., площ в ха) ...9 броя x 0,05 ха.....
.....
9. Мерки за опазване на оставащите на корен дървета, подраста, младиняка и почвата
При сечта и извоза да се предпазват от нараняване почвата, подраста и оставащите на корен дървета.
10. Начини за почистване на сечището
а) Отпада и вършината да се събират на купчини в сечището.
б) Нареждане на отпадъците по хоризонталите във вид на ленти или по извозните пътища
в) Разхвърляне на отпадъците по цялото сечище
г) Събиране на отпадъците и изнасянето им извън сечището
11. Други указания:
Да се спазват разпоредбите на ЗГ, подзаконовите актове по прилагането му и изискванията на г. сертифекация
Да се изнасят битовите отпадъци от сечището извън горските територии на определените за това места;смянат на ГСМ също да се извършва на определените за това места.
12. Всички операции по подготвителните и основните работи да се извършват съгласно изискванията на Правилника за здравословни и безопасни условия на труд в горите и правилата за противопожарна безопасност в горите.

ЗАПОЗНАТ с технологичния план: ...../попълва се след издаването на позволителното за сеч/
Лицето по чл. 108, ал. 2 от ЗГ, на което е издадено позволително за сеч № .....
.....
/ трите имена, подпис, дата/
№ и дата на удостоверението за упражняване на лесовъдска практика: .....

Образец по чл. 53, ал. 6 от НСГ

Изготвил:……
техн. Вендислав Зашев
/име, фамилия/ подпис: ……
дата: 18.02.2019 г.,
№ и дата на удостоверението за упражняване на лесовъдска практика: 6828/25.06.2012г.

Одобрил:……
Илияна Динкова
име, фамилия/ подпис: ……
дата: 22.08.2019 г.,
№ и дата на удостоверението за упражняване на лесовъдска практика: 9971/22.11.2013г.

ТЕХНОЛОГИЧЕН ПЛАН № 1

За добив на дървесина от отдел……**216**……подотдел……**и**……
На **ТП ДГС Пазарджик** */попълва се само за държавни гори/*
Община ……Песичево……; Землище ……Капучерово……;
имот с (кадастрален идентификатор/КВС) №……, */попълва се само за недържавни гори/*

I. Схема за добива на дървесина от насаждението

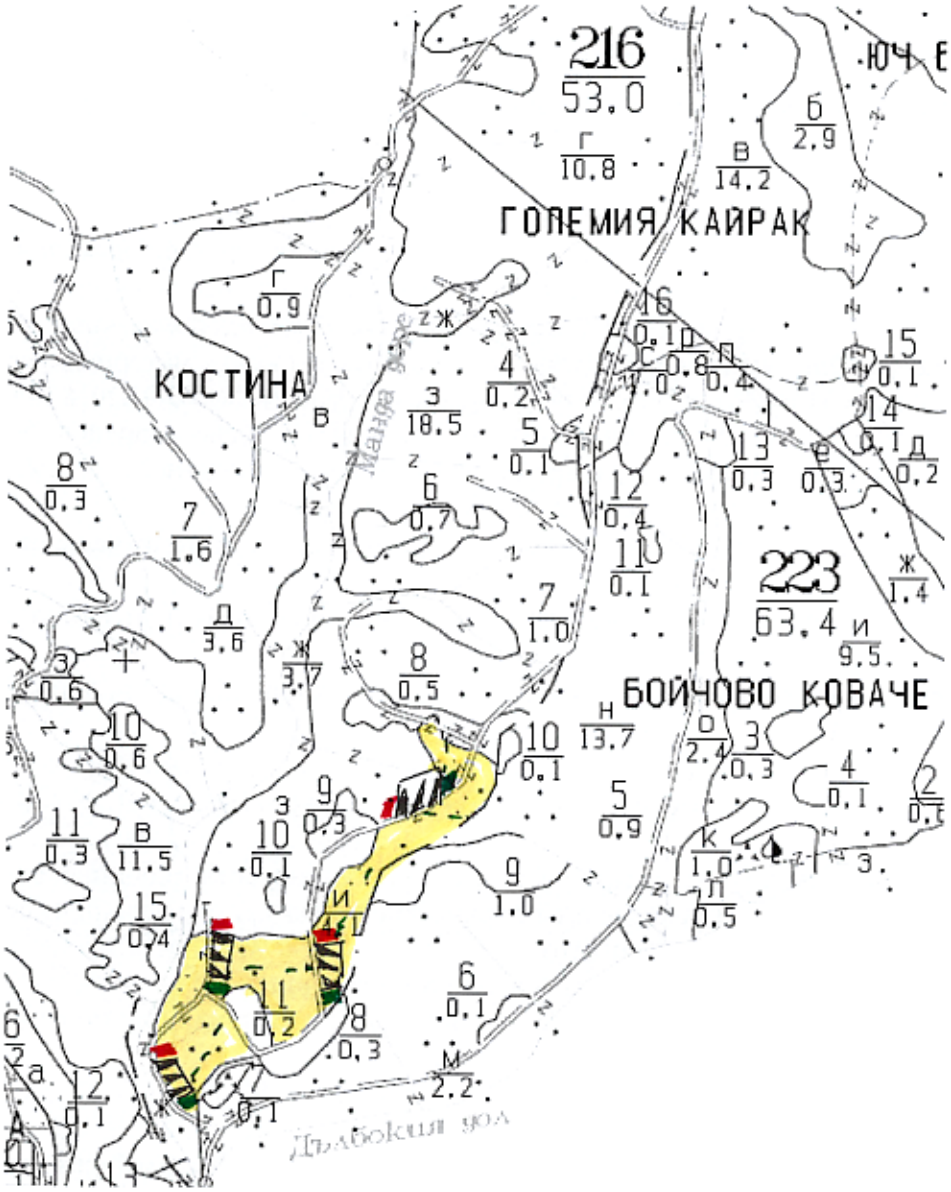

Легенда:

± ± ± ± проектирани коларски вр. извозни пътища	»-»-»-» проектирани тракторни вр. извозни пътища
съществуващи извозни пътища	▲ ▲ ▲ временен склад
съществуващ автомобилен път	xxxxxx трасе на въжена линия
технологична просека	=+=+=+= проектиран автомобилен път
място за събиране на отпадаци	място за смяна на ГСМ

На схемата задължително се нанасят контурите на насаждението/имота, съществуващите и проектирани временни горски пътища, технологичните просеки, просеките за въжени линии, извозни пътища, временни складове както и връзката им със съществуващата автомобилна пътна мрежа.

II. Характеристика на насаждението

1. Вид на сечта .....прореждане...../ интензивност 11....%
   Втори вид сеч ...../ интензивност ...,....%
2. Площ на подотдела ...4,1.....ха Размер на сечището ....4,1..... ха
3. Състав по план/програма ..гб 8 / бб 2....., действителен .....
4. Запас на 1 ха: с клони .....254..... куб.м/ха , без клони ....199..... куб. м/ха.
5. Среден наклон на терена .....17.... градуса.
6. Очакван добив от маркираната дървесина .....91..... лежаща маса, куб.м.

дърв. вид / категория	гб					дърв. вид / категория	гб	бб					
едра						дребна	4					вър-шина	
средна	51					дърва	6	30					

7.Наличие и характеристика на подраста преди сечта (състав, възраст, средна височина, % на покритие) .....
.....

8. Средно извозно разстояние ...150 м.;
9. Други характеристики на насаждението (*токовища, сватбовища, надлесни дървета, сервитути, защитени територии, Натура 2000, защитени видове описани в доклада за гори с висока консервационна стойност, мъртва дървесина, вододайни зони, биологично разнообразие и др.*)
Насаждението представлява ВКС2; ВКС 4.2.3; ВКС 4.3.2

III. Технологични указания

1. Дървесината в насаждението да се добива при спазване на технологичната схема по т. I
2. Сечта ще се извършва с бензиномоторен трион чрез направа на клиновиден засек, а кастренето и разкройването на отсечените стъбла ще се извършва ***в сечище / на временен склад.***
3. Извозът от сечището до временните складове ще се осъществява чрез животинска теглителна сила с влачка /и с механизирана техника/ на ***цели стъбла, дълги/къси секции, сортименти*** с ***влачене по терена / изцяло натоварени***, а дървата и късите материали на самар. При добива на сортименти да се спазва Спецификацията, утвърдена със Заповед №5/03.01.2018 год. на ЮЦДП-Смолян.
4. Проектирани нови горски автомобилни пътища съгласно Наредба 5 за строителството в горските територии без промяна на предназначението им: дължина .....м. широчина .....м.
5. Изграждане и ремонт на временни извозни горски пътища:
   5.1 Тракторни – допустимо разстояние между тях .....м (не по-малко от 40 м), дължина .....м, широчина 4 м.
   5.2 Коларски - разстояние между тях .....м (не по-малко от 40 м), дължина .....м, широчина ..... м
6. Просеки за въжени линии: ..... бр.
допустимо разстояние между просеките ..... м., дължина ..... м., широчина ..... м.
7. Направа на технологични просеки ..... бр.
допустимо разстояние между тях ..... м., дължина .....м., широчина ..... м.
8. Изграждане на нови временни складове (бр., площ в ха) ....4 брач х 0,05 ха.....
.....
9. Мерки за опазване на оставащите на корен дървета, подраста, младиняка и почвата
При сечта и извоза да се предпазват от нараняване почвата, подраста и оставащите на корен дървета.
10. Начини за почистване на сечището
а) Отпада и вършината да се събират на купчини в сечището.
б) Нареждане на отпадъците по хоризонталите във вид на ленти или по извозните пътища
в) Разхвърляне на отпадъците по цялото сечище
г) Събиране на отпадъците и изнасянето им извън сечището
11. Други указания:
Да се спазват разпоредбите на ЗГ, подзаконовите актове по прилагането му и изискванията на г. сертифекация
Да се изнасят битовите отпадъци от сечището извън горските територии на определените за това места;смянат на ГСМ също да се извършва на определените за това места.
12. Всички операции по подготвителните и основните работи да се извършват съгласно изискванията на Правилника за здравословни и безопасни условия на труд в горите и правилата за противопожарна безопасност в горите.

ЗАПОЗНАТ с технологичния план: ...../попълва се след издаването на позволителното за сеч/
Лицето по чл. 108, ал. 2 от ЗГ, на което е издадено позволително за сеч № .....
.....
/ трите имена, подпис, дата/
№ и дата на удостоверението за упражняване на лесовъдска практика: .....

Образец по чл. 53, ал. 6 от НСГ

Изготвил:……
Техн. Венцислав Зашев
/име, фамилия,/ подпис: ……
дата: 19.02.2019 г.,
№ и дата на удостоверението за упражняване на лесовъдска практика: 6828/21.06.2012 г.

Одобрил:……
Илиана Дынкова
име, фамилия,/ подпис: ……
дата: 22.08.2019 г.,
№ и дата на удостоверението за упражняване на лесовъдска практика: 4971/22.11.2013 г.

ТЕХНОЛОГИЧЕН ПЛАН № 1

За добив на дървесина от отдел……**220**……подотдел……**е**……
На **ТП ДГС Пазарджик** */попълва се само за държавни гори/*
Община ……Лесичево……; Землище ……Калугерово……;
имот с (кадастрален идентификатор/КВС) №……, */попълва се само за недържавни гори/*

I. Схема за добива на дървесина от насаждението

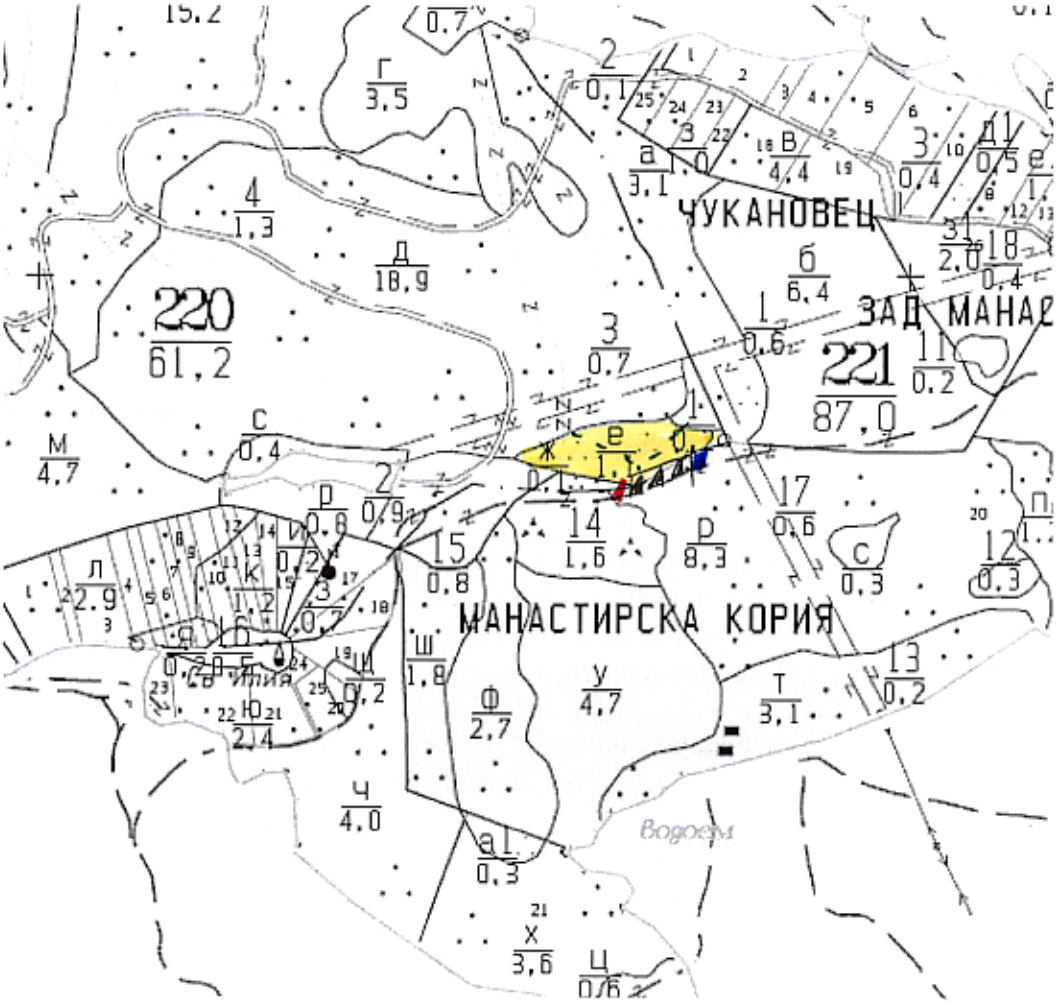

Легенда:

± ± ± ± проектирани коларски вр. извозни пътища	»»»»» проектирани тракторни вр. извозни пътища
съществуващи извозни пътища	▲ ▲ ▲ временен склад
съществуващ автомобилен път	xxxxxx трасе на въжена линия
технологична просека	=+=+=+= проектиран автомобилен път
место за отпадаци	место за смяна на гем

На схемата задължително се нанасят контурите на насаждението/имота, съществуващите и проектирани временни горски пътища, технологичните просеки, просеките за въжени линии, извозни пътища, временни складове както и връзката им със съществуващата автомобилна пътна мрежа.

II. Характеристика на насаждението

1. Вид на сечта ..... прореждане ...../ интензивност 9....%
   Втори вид сеч ...../ интензивност .....%
2. Площ на подотдела ...11.....ха Размер на сечището .....11..... ха
3. Състав по план/програма ....7Б..10....., действителен ....7Б10.....
4. Запас на 1 ха: с клони .....164..... куб.м/ха , без клони .....117..... куб. м/ха.
5. Среден наклон на терена ...12..... градуса.
6. Очакван добив от маркираната дървесина .....15..... лежаща маса, куб.м.

дърв. вид / категория						дърв. вид / категория	7Б						
едра						дребна						вършина	
средна						дърва	15						

7.Наличие и характеристика на подраста преди сечта (състав, възраст, средна височина, % на покритие) .....
.....

8. Средно извозно разстояние ...500м...;
9. Други характеристики на насаждението (*токовища, сватбовища, надлесни дървета, сервитути, защитени територии, Натура 2000, защитени видове описани в доклада за гори с висока консервационна стойност, мъртва дървесина, вододайни зони, биологично разнообразие и др.*)
Насаждението попада в ВКС 2

III. Технологични указания

1. Дървесината в насаждението да се добива при спазване на технологичната схема по т. I
2. Сечта ще се извършва с бензиномоторен трион чрез направа на клиновиден засек, а кастренето и разкройването на отсечените стъбла ще се извършва ***в сечище / ~~на временен склад~~.***
3. Извозът от сечището до временните складове ще се осъществява чрез животинска теглителна сила с влачка /и с механизирана техника/ на ***цели стъбла, дълги/къси секции, сортименти*** с ***влачене по терена / изцяло натоварени***, а дървата и късите материали на самар. При добива на сортименти да се спазва Спецификацията, утвърдена със Заповед №5/03.01.2018 год. на ЮЦДП-Смолян.
4. Проектирани нови горски автомобилни пътища съгласно Наредба 5 за строителството в горските територии без промяна на предназначението им: дължина .....м. широчина .....м.
5. Изграждане и ремонт на временни извозни горски пътища:
   5.1 Тракторни – допустимо разстояние между тях .....м (не по-малко от 40 м), дължина .....м, широчина 4 м.
   5.2 Коларски - разстояние между тях .....м (не по-малко от 40 м), дължина .....м, широчина ..... м
6. Просеки за въжени линии: ..... бр.
допустимо разстояние между просеките ..... м., дължина ..... м., широчина ..... м.
7. Направа на технологични просеки ..... бр.
допустимо разстояние между тях ..... м., дължина .....м., широчина ..... м.
8. Изграждане на нови временни складове (бр., площ в ха) 1 брой х 0.05 ха
.....
9. Мерки за опазване на оставащите на корен дървета, подраста, младиняка и почвата
При сечта и извоза да се предпазват от нараняване почвата, подраста и оставащите на корен дървета.
10. Начини за почистване на сечището
а) Отпада и вършината да се събират на купчини в сечището.
б) Нареждане на отпадъците по хоризонталите във вид на ленти или по извозните пътища
в) Разхвърляне на отпадъците по цялото сечище
г) Събиране на отпадъците и изнасянето им извън сечището
11. Други указания:
Да се спазват разпоредбите на ЗГ, подзаконовите актове по прилагането му и изискванията на г. сертификация
Да се изнасят битовите отпадъци от сечището извън горските територии на определените за това места;смяната на ГСМ също да се извършва на определените за това места.
12. Всички операции по подготвителните и основните работи да се извършват съгласно изискванията на Правилника за здравословни и безопасни условия на труд в горите и правилата за противопожарна безопасност в горите.

ЗАПОЗНАТ с технологичния план: ...../попълва се след издаването на позволителното за сеч/
Лицето по чл. 108, ал. 2 от ЗГ, на което е издадено позволително за сеч № .....
.....
/ трите имена, подпис, дата/
№ и дата на удостоверението за упражняване на лесовъдска практика: .....

Образец по чл. 53, ал. 6 от НСГ

Изготвил:……
Техн. Венцислав Зашев
/име, фамилия,/ подпис: ……
дата: 19.02.2019 г.,
№ и дата на удостоверението за упражняване на лесовъдска практика: 6828/25.06.2012г.

Одобрил:……
Илиана Динкова
име, фамилия,/ подпис: ……
дата: 22.08.2019 г.,
№ и дата на удостоверението за упражняване на лесовъдска практика: 99711/22.11.2013г.

ТЕХНОЛОГИЧЕН ПЛАН № 1

За добив на дървесина от отдел……**223**……подотдел……**и**……
На **ТП ДГС Пазарджик** */попълва се само за държавни гори/*
Община .....; Землище …….....;
имот с (кадастрален идентификатор/КВС) №……., */попълва се само за недържавни гори/*

I. Схема за добива на дървесина от насаждението

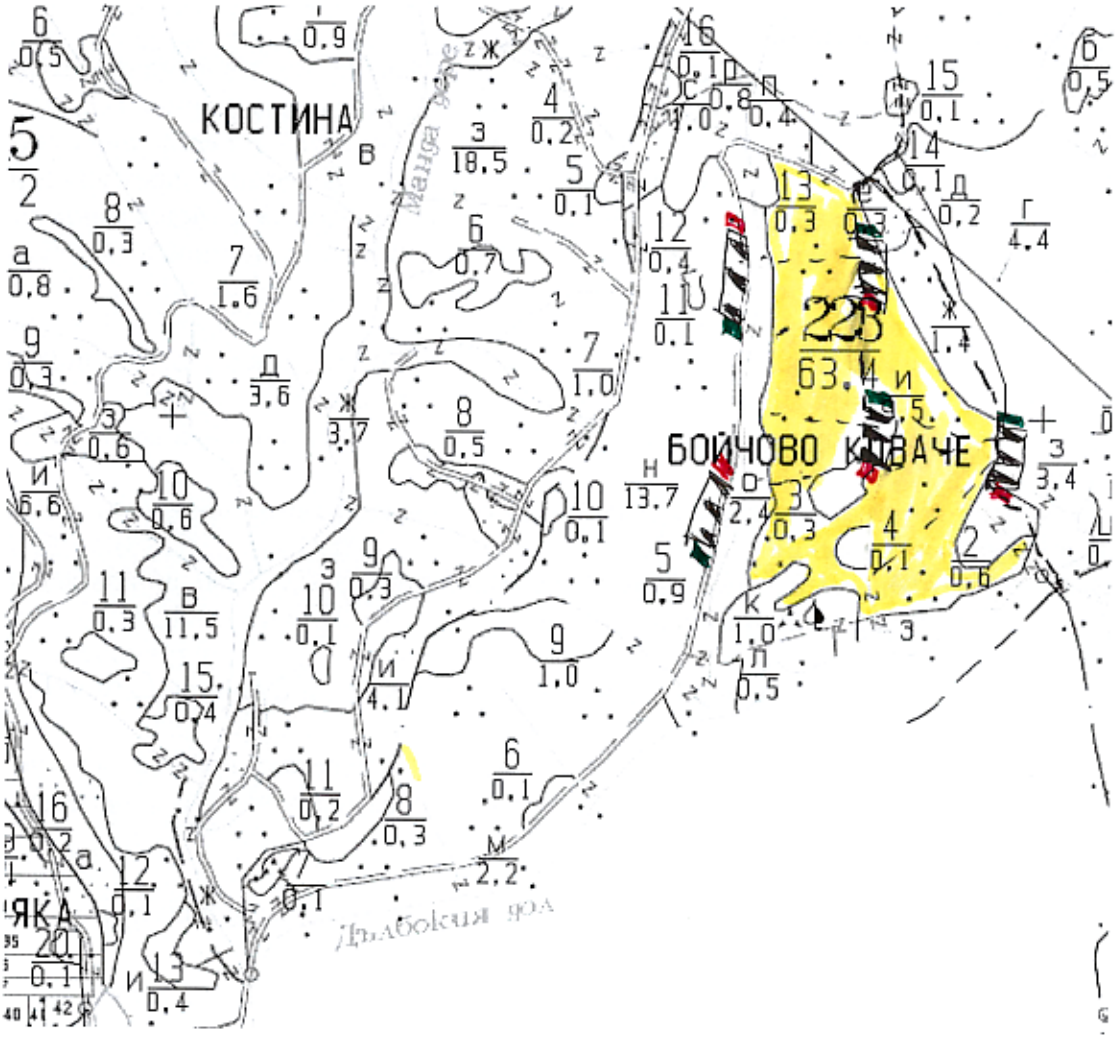

Легенда:

- ± ± ± ± проектирани коларски вр. извозни пътища
- - - - - - - съществуващи извозни пътища
- съществуващ автомобилен път
- технологична просека
- място за събиране на отпадаци
- - - - съществуващ автомобилен път неотразен
- »»»»» проектирани тракторни вр. извозни пътища
- ▲ ▲ ▲ временен склад
- xxxxxx трасе на въжена линия
- =+=+=+= проектиран автомобилен път
- място за смяна на ГСМ

На схемата задължително се нанасят контурите на насаждението/имота, съществуващите и проектирани временни горски пътища, технологичните просеки, просеките за въжени линии, извозни пътища, временни складове както и връзката им със съществуващата автомобилна пътна мрежа.

II. Характеристика на насаждението

1. Вид на сечта ..... прореждане ...../ интензивност ..10..%
   Втори вид сеч ..... / интензивност .....%
2. Площ на подотдела ...9.5.....ха Размер на сечището ...9.5..... ха
3. Състав по план/програма ...5Б.10....Бп.единично, действителен .....
4. Запас на 1 ха: с клони .....179..... куб.м/ха , без клони .....132..... куб. м/ха.
5. Среден наклон на терена ...16..... градуса.
6. Очакван добив от маркираната дървесина .....135..... лежаща маса, куб.м.

дърв. вид / категория						дърв. вид / категория							
едра	11					дребна	5					вър-шина	
средна	85					дърва	19	15					

7.Наличие и характеристика на подраста преди сечта (състав, възраст, средна височина, % на покритие) .....
.....

8. Средно извозно разстояние ...200м...;
9. Други характеристики на насаждението (*токовища, сватбовища, надлесни дървета, сервитути, защитени територии, Натура 2000, защитени видове описани в доклада за гори с висока консервационна стойност, мъртва дървесина, вододайни зони, биологично разнообразие и др.*)
...Насаждението представлява ВЧ ВКС 2 ; ВКС 4.2.3.....

III. Технологични указания

1. Дървесината в насаждението да се добива при спазване на технологичната схема по т. I
2. Сечта ще се извършва с бензиномоторен трион чрез направа на клиновиден засек, а кастренето и разкройването на отсечените стъбла ще се извършва ***в сечище / на временен склад.***
3. Извозът от сечището до временните складове ще се осъществява чрез животинска теглителна сила с влачка /и с механизирана техника/ на ***~~цели стъбла~~, дълги/къси секции, сортименти*** с ***влачене по терена / изцяло натоварени***, а дървата и късите материали на самар. При добива на сортименти да се спазва Спецификацията, утвърдена със Заповед №5/03.01.2018 год. на ЮЦДП-Смолян.
4. Проектирани нови горски автомобилни пътища съгласно Наредба 5 за строителството в горските територии без промяна на предназначението им: дължина .....м. широчина .....м.
5. Изграждане и ремонт на временни извозни горски пътища:
   5.1 Тракторни – допустимо разстояние между тях .....м (не по-малко от 40 м), дължина .....м, широчина 4 м.
   5.2 Коларски - разстояние между тях .....м (не по-малко от 40 м), дължина .....м, широчина ..... м
6. Просеки за въжени линии: ..... бр.
допустимо разстояние между просеките ..... м., дължина ..... м., широчина ..... м.
7. Направа на технологични просеки ..... бр.
допустимо разстояние между тях ..... м., дължина .....м., широчина ..... м.
8. Изграждане на нови временни складове (бр., площ в ха) ...3 бр. х 0,05 ха.....
.....
9. Мерки за опазване на оставащите на корен дървета, подраста, младиняка и почвата
При сечта и извоза да се предпазват от нараняване почвата, подраста и оставащите на корен дървета.
10. Начини за почистване на сечището
а) Отпада и вършината да се събират на купчини в сечището.
б) Нареждане на отпадъците по хоризонталите във вид на ленти или по извозните пътища
в) Разхвърляне на отпадъците по цялото сечище
г) Събиране на отпадъците и изнасянето им извън сечището
11. Други указания:
Да се спазват разпоредбите на ЗГ, подзаконовите актове по прилагането му и изискванията на г. сертификация
Да се изнасят битовите отпадъци от сечището извън горските територии на определените за това места;смянат на ГСМ също да се извършва на определените за това места.
12. Всички операции по подготвителните и основните работи да се извършват съгласно изискванията на Правилника за здравословни и безопасни условия на труд в горите и правилата за противопожарна безопасност в горите.

ЗАПОЗНАТ с технологичния план: ...../попълва се след издаването на позволителното за сеч/
Лицето по чл. 108, ал. 2 от ЗГ, на което е издадено позволително за сеч № .....
.....
/ трите имена, подпис, дата/
№ и дата на удостоверението за упражняване на лесовъдска практика: .....

Образец по чл. 53, ал. 6 от НСГ

Изготвил:.....
инж. Венцислав Зашев
/име, фамилия/ подпис: .....
дата: 19.02.2019 г.,
№ и дата на удостоверението за упражняване на лесовъдска практика: 6828/25.06.2012 год.

Одобрил:.....
Илияна Динкова
име, фамилия,/ подпис: .....
дата: 22.08.2019 г.,
№ и дата на удостоверението за упражняване на лесовъдска практика: 9971/22.11.2013 г.

ТЕХНОЛОГИЧЕН ПЛАН № 1

За добив на дървесина от отдел.....**223**.....подотдел.....**н**.....
На **ТП ДГС Пазарджик** */попълва се само за държавни гори/*
Община .....Лесичево.....; Землище .....Кажулерово.....;
имот с (кадастрален идентификатор/КВС) №.....; */попълва се само за недържавни гори/*

I. Схема за добива на дървесина от насаждението

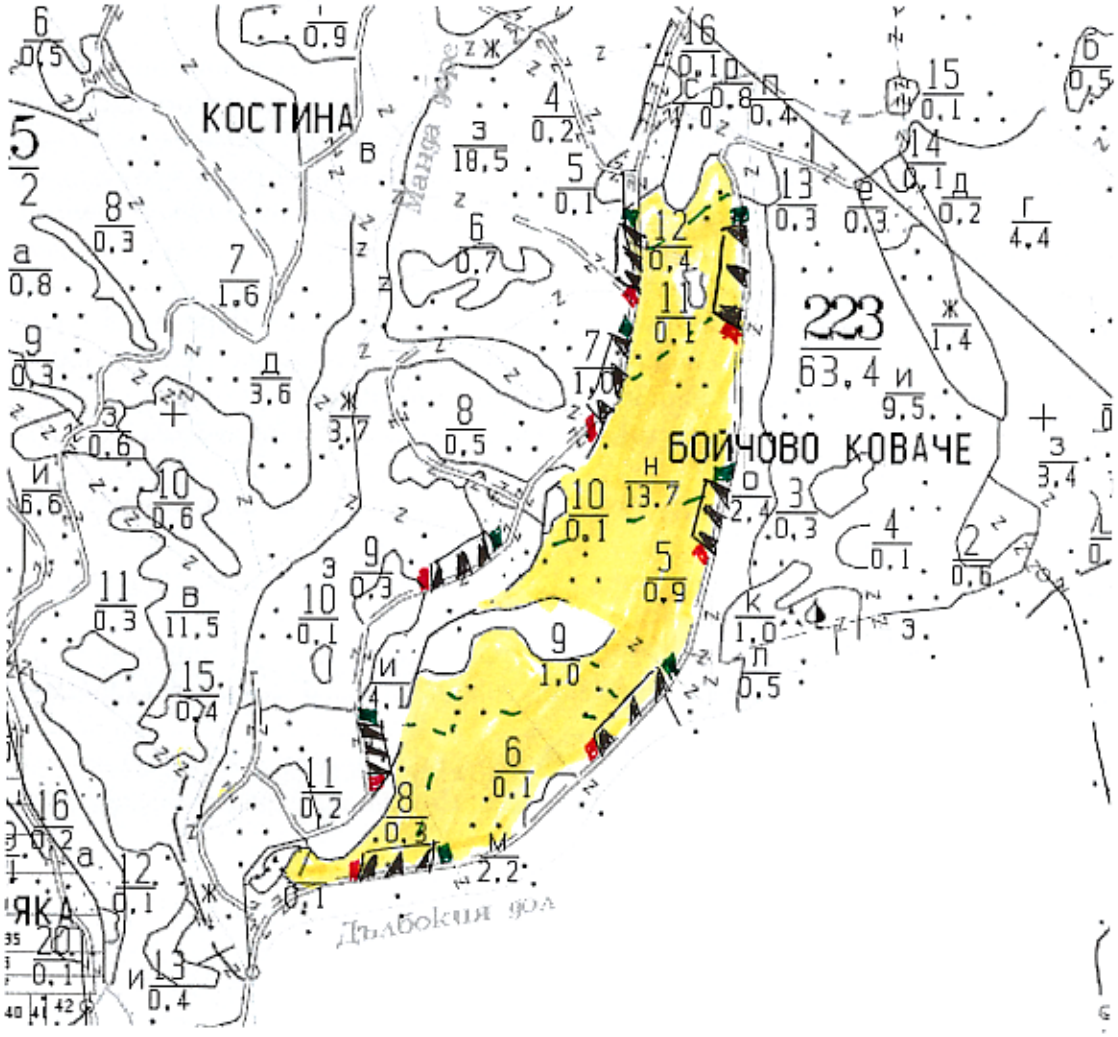
КОСТИНА
БОЙЧОВО КОВАЧЕ
ЯКА
Дълбокия дол
223
63,4 и
9,5
5
2
8 0,3
7 1,6
9 0,3
10 0,6
11 0,3
15 0,4
16 0,2
12 0,1
13 0,4
20 0,1
а 0,8
б 0,5
в 11,5
д 3,6
ж 3,7
з 0,6
и 6,6
к 1,0
л 0,5
м 2,2
н 13,7
о 2,4
п 0,4
р 0,3
с 0,8
т 0,4
у 0,2
ф 0,1
х 0,2
ц 0,2
ч 0,1
ш 0,1
щ 4,4
ъ 1,4
ь 3,4
ю 0,6
я 0,2
0,9
10,5
0,7
0,5
1,0
0,1
0,2
0,3
0,4
0,5
0,9
1,0
0,1
0,2
0,1
0,1
0,1
0,3
0,1
0,6
0,1
0,1
0,1

II. Характеристика на насаждението

1. Вид на сечта .....прореждане...../ интензивност ..25..%
   Втори вид сеч ...../ интензивност .....%
2. Площ на подотдела ..13,7 ...ха Размер на сечището .....13,7... ха
3. Състав по план/програма ..гб 7/хсд 2/хбр 1...., действителен .....
4. Запас на 1 ха: с клони ..... куб.м/ха , без клони ...170..... куб. м/ха.
5. Среден наклон на терена ..... градуса.
6. Очакван добив от маркираната дървесина .....385..... лежаща маса, куб.м.

дърв. вид / категория	гб					дърв. вид / категория	гб	куб					
едра	7					дребна	40					вър-шина	
средна	275					дърва	37	26					

7.Наличие и характеристика на подраста преди сечта (състав, възраст, средна височина, % на покритие) .....
.....

8. Средно извозно разстояние ..250м..;
9. Други характеристики на насаждението (*токовища, сватбовища, надлесни дървета, сервитути, защитени територии, Натура 2000, защитени видове описани в доклада за гори с висока консервационна стойност, мъртва дървесина, вододайни зони, биологично разнообразие и др.)*
Насаждението представлява ВКС2; ВКС 4.2.3

III. Технологични указания

1. Дървесината в насаждението да се добива при спазване на технологичната схема по т. I
2. Сечта ще се извършва с бензиномоторен трион чрез направа на клиновиден засек, а кастренето и разкройването на отсечените стъбла ще се извършва ***в сечище / ~~на временен склад~~.***
3. Извозът от сечището до временните складове ще се осъществява чрез животинска теглителна сила с влачка /и с механизирана техника/ на ***цели стъбла, дълги/къси секции, сортименти*** с ***влачене по терена / изцяло натоварени***, а дървата и късите материали на самар. При добива на сортименти да се спазва Спецификацията, утвърдена със Заповед №5/03.01.2018 год. на ЮЦДП-Смолян.
4. Проектирани нови горски автомобилни пътища съгласно Наредба 5 за строителството в горските територии без промяна на предназначението им: дължина .....м. широчина .....м.
5. Изграждане и ремонт на временни извозни горски пътища:
   5.1 Тракторни – допустимо разстояние между тях .....м (не по-малко от 40 м), дължина .....м, широчина 4 м.
   5.2 Коларски - разстояние между тях .....м (не по-малко от 40 м), дължина .....м, широчина ..... м
6. Просеки за въжени линии: ..... бр.
допустимо разстояние между просеките ..... м., дължина ..... м., широчина ..... м.
7. Направа на технологични просеки ..... бр.
допустимо разстояние между тях ..... м., дължина .....м., широчина ..... м.
8. Изграждане на нови временни складове (бр., площ в ха) ....8 броя × 0,05 ха.....
.....
9. Мерки за опазване на оставащите на корен дървета, подраста, младиняка и почвата
При сечта и извоза да се предпазват от нараняване почвата, подраста и оставащите на корен дървета.
10. Начини за почистване на сечището
а) Отпада и вършината да се събират на купчини в сечището.
б) Нареждане на отпадъците по хоризонталите във вид на ленти или по извозните пътища
в) Разхвърляне на отпадъците по цялото сечище
г) Събиране на отпадъците и изнасянето им извън сечището
11. Други указания:
Да се спазват разпоредбите на ЗГ, подзаконовите актове по прилагането му и изискванията на г. сертифекация
Да се изнасят битовите отпадъци от сечището извън горските територии на определените за това места;смянат на ГСМ също да се извършва на определените за това места.
12. Всички операции по подготвителните и основните работи да се извършват съгласно изискванията на Правилника за здравословни и безопасни условия на труд в горите и правилата за противопожарна безопасност в горите.

ЗАПОЗНАТ с технологичния план: ...../попълва се след издаването на позволителното за сеч/
Лицето по чл. 108, ал. 2 от ЗГ, на което е издадено позволително за сеч № .....
.....
/ трите имена, подпис, дата/
№ и дата на удостоверението за упражняване на лесовъдска практика: .....

Изготвил: Георги Пандурин
/име, фамилия,/ подпис
дата: 28.06.2017 г.
№ и дата на удостоверението за упражняване на лесовъдска практика: ……..

Одобрил: ……
инж. Йорданка Бачкова – зам.директор
/име, фамилия,/ подпис
дата: 25.10.2017 г.,
№ и дата на удостоверението за упражняване на лесовъдска практика: 565-1/23.02.2012 г.

Образец по т. 53, ал. 6 от ПСТ

ТЕХНОЛОГИЧЕН ПЛАН № ….

За добив на дървесина от отдел……64……подотдел……В……
На ТП ДГС ПАНАГЮРИЩЕ /попълва се само за държавни гори/
Община ……Панагюрище……; Землище ……Поидрене……;
имот с (кадастрален идентификатор/КВС) №……, /попълва се само за недържавни гори/

I. Схема за добива на дървесина от насаждението

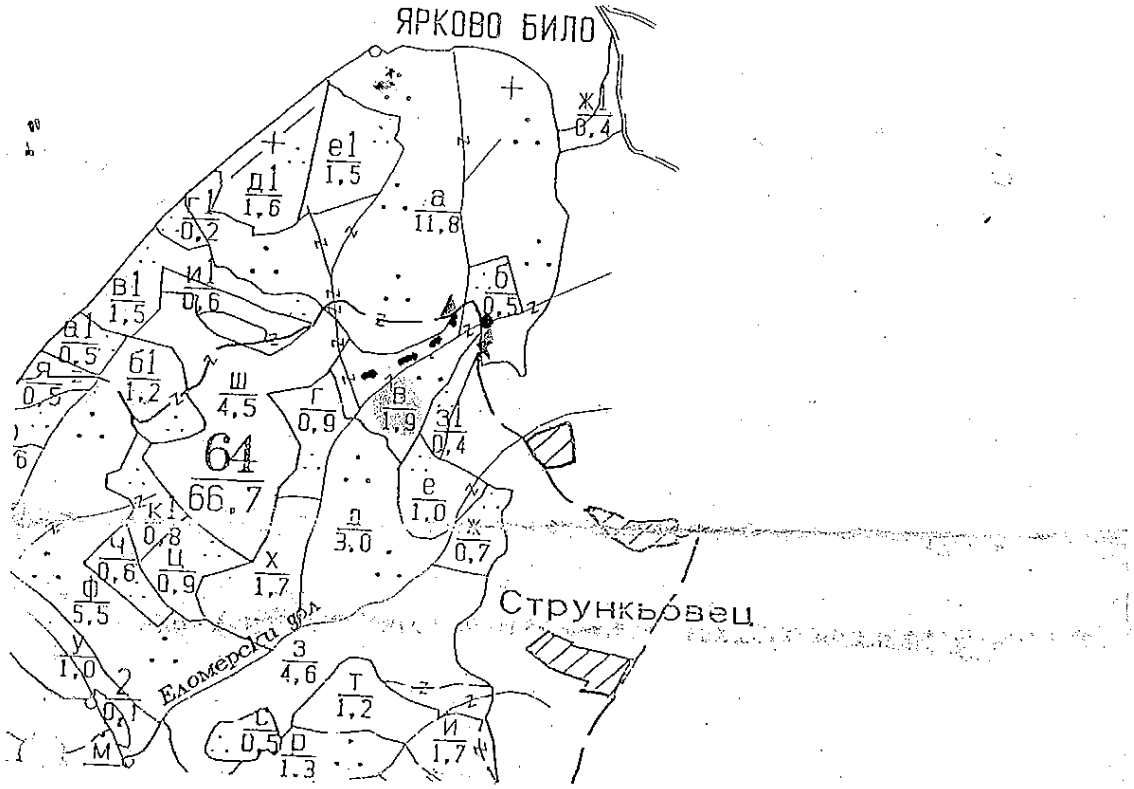

Легенда:

- ± ± ± ± проектирани коларски вр. извозни пътища
- съществуващи извозни пътища
- съществуващ автомобилен път
- технологична просека
- насаждение
- X място за отпадъци
- проектирани тракторни вр. извозни пътища
- временен склад……Алаговец……
- xxxxxx трасе на въжена линия
- проектиран автомобилен път
- немаркирана част
- място за смяна на ГСМ

На схемата задължително се нанасят контурите на насаждението/имота, съществуващите и проектирани временни горски пътища, технологичните просеки, просеките за въжени линии, извозни пътища, временни складове както и връзката им със съществуващата автомобилна пътна мрежа.

II. Характеристика на насаждението

1.Вид на сечта ……продирка……/ интензивност 20 %
Втори вид сеч ……—……/ интензивност ……%
2.Площ на подотдела ……1,9……ха. Размер на сечището ……1,9……ха.
3.Състав по план/програма ……ч.8 бл.2……, действителен……ч.8 бл2……
4.Запас на 1 ха: с клони……268……куб.м/ха , без клони ……216……куб. м/ха.
5.Среден наклон на терена ……18……градуса.
6.Очакван добив от маркираната дървесина ……53……лежаща маса, куб.м.

дърв. вид / категория	чб				дърв. вид / категория	чб	бл			дърв. вид / категория	чб			
едра	1				дребна	3	–			вършина				
средна	18				дърва	20	11							

Главни ас. и характеристика на подраста преди сечта (състав, възраст, средна височина, % на покритие)
Бяло ... 5 год. 02 м-15

8.Средно извозно разстояние 150 м.

9.Други характеристики на насаждението / *подчертава се вярното*/ – ВОДОДАЙНА ЗОНА, 200 м край язовир, горна граница на гората, скално-урвест терен с наклон над 30 °, гора около ц. на пр. зам., защитна ивица на ЖП линия, защитна ивица край река, 200 м около хижа, техн. пр. борба с ерозия, Натура 2000, защитени територии, семепроизводствено н-я, ловностоп. територия, курортна гора, зелена зона, извънселищен парк, местообитания 9110; 9130; 9170; 91W0; 91Z0; 91AA; 91E0; 91M0, сватбовища, надлесни дървета, сервитути, защитени видове, описани в доклада за гори с висока консервационна стойност, мъртва дървесина, биологично разнообразие и др.

ГВКС: 4.3.2., 1.1.4

III. Технологични указания

1.Дървесината в насаждението да се добива при спазване на технологичната схема по т. I

2.Сечта ще се извършва с БМТ.

Кастренето на отсечените стъбла ще се извършва / *подчертава се вярното*/ - в сечище / на временен склад.

Разкройването на стъблата ще се извършва / *подчертава се вярното*/ - в сечище / на временен склад.

3.Извозът от сечището до временните складове ще се осъществява с / *подчертава се вярното*/ - животинска тяга / трактор на цели стъбла / дълги секции / къси секции / сортименти / с влачене по терена / изцяло натоварени.

Ще се използват техники и технологии, които да не нарушават земната повърхност.

Пресичането на водните течения ще става перпендикулярно, като се изградят помощни съоръжения (мостове, проходи и скари) / Няма да се пресичат водни течения. / *подчертава се вярното*/.

4.Проектирани нови горски автомобилни пътища съгласно Наредба 5 за строителството в горските територии без промяна на предназначението им: дължина .....м. широчина .....м.

5.Изграждане и ремонт на временни извозни горски пътища:

5.1 Тракторни – разстояние между тях ...м (не по-малко от 40 м), дължина...м, широчина 4 м.

5.2 Коларски - разстояние между тях.....м (не по-малко от 40 м), дължина .....м, широчина ... м

6.Просеки за въжени линии: ..... бр.

допустимо разстояние между просеките ..... м., дължина ..... м.; широчина ..... м.

7.Направа на технологични просеки .....бр.

допустимо разстояние между тях .....м., дължина .....м., широчина ..... м.

8.Изграждане на нови временни складове (бр., площ в ха)

Брой складове 2 бр. Изграждането им ще става извън заливните зони на реките и пътното платно на горските пътища.

9.Мерки за опазване на оставащите на корен дървета, подраста, младиняка и почвата.

Дърветата, подлежащи на сеч, ще се повалят в посока, свободна от подраст, младиняк и стоящи дървета.

При извоза оставащите на корен дървета ще се опазват от нараняване.

10.Начини за почистване на сечището

За Еб. Върхината разкъсване на короната до 10 см.

Няма да се допуска оставяне на остатъци от сечта на разстояние по-малко от 20 м от крайщата на пътното платно на пътищата от РПМ, на горските пътища, и на разстояние, не по-малко от 5 м от крайщата на останалите автомобилни пътища, както и да не попадат във водните течения.

11.Други указания:

Извозената на временните складове дървесина ще се окачествява, кубира, надписва и складира на лонгон без да се допира до стоящи дървета. Технологичната такава и дървата за огрев ще се подреждат на фигури.

Зареждането с ГСМ ще става само на определените за целта места.

Всички горивосмазочни и битови отпадъци ежедневно ще се събират, изнасят извън горските територии и изхвърлят на определените за това места.

Ще се спазват изискванията на сертификат по FSC - NC – FM/COC- 014931.

12.Всички операции по подготвителните и основните работи ще се извършват съгласно изискванията на Правилника за здравословни и безопасни условия на труд в горите и правилата за противопожарна безопасност в горите. Обектите се оборудват с противопожарни средства съгласно Наредба № 8 от 11.05.2012 г.

ЗАПОЗНАТ с технологичния план: ...../попълва се след издаването на позволителното за сеч/

Лицето по чл. 108, ал. 2 от ЗГ, на което е издадено позволително за сеч № .....

..... / трите имена, подпис, дата /

№ и дата на удостоверението за упражняване на лесовъдска практика: .....

ЗАПОЗНАТ с технологичния план: ...../попълва се след издаването на позволителното за сеч/

Лицето по чл. 108, ал. 2 от ЗГ, на което е издадено позволително за сеч № .....

..... / трите имена, подпис, дата /

№ и дата на удостоверението за упражняване на лесовъдска практика: .....

Изготвил: Георги П[illegible] /име, фа[illegible] подпис
дата: 28.06.201[illegible]
№ и дата на удост[illegible]рението за упражняване на лесовъдска практи[illegible] .....

Одобрил: [illegible] инж. Йорда[illegible]кова – зам.директор
име, [illegible]ния,/ подпис
дата: 25.10.1[illegible]г.
№ и дата на удостовер[illegible]ието за упражняване на лесовъдска практика: [illegible]5-1/23.02.2012 г.

ТЕХНОЛОГИЧЕН ПЛАН № ....

За добив на дървесина от отдел.....64.....подотдел...В1.....
На ТП ДГС ПАНАГЮРИЩЕ /попълва се само за държавни гори/
Община Панагюрище.....; Землище с. Поибрене
имот с (кадастрален идентификатор/КВС) №....., /попълва се само за недържавни гори/

I. Схема за добива на дървесина от насаждението

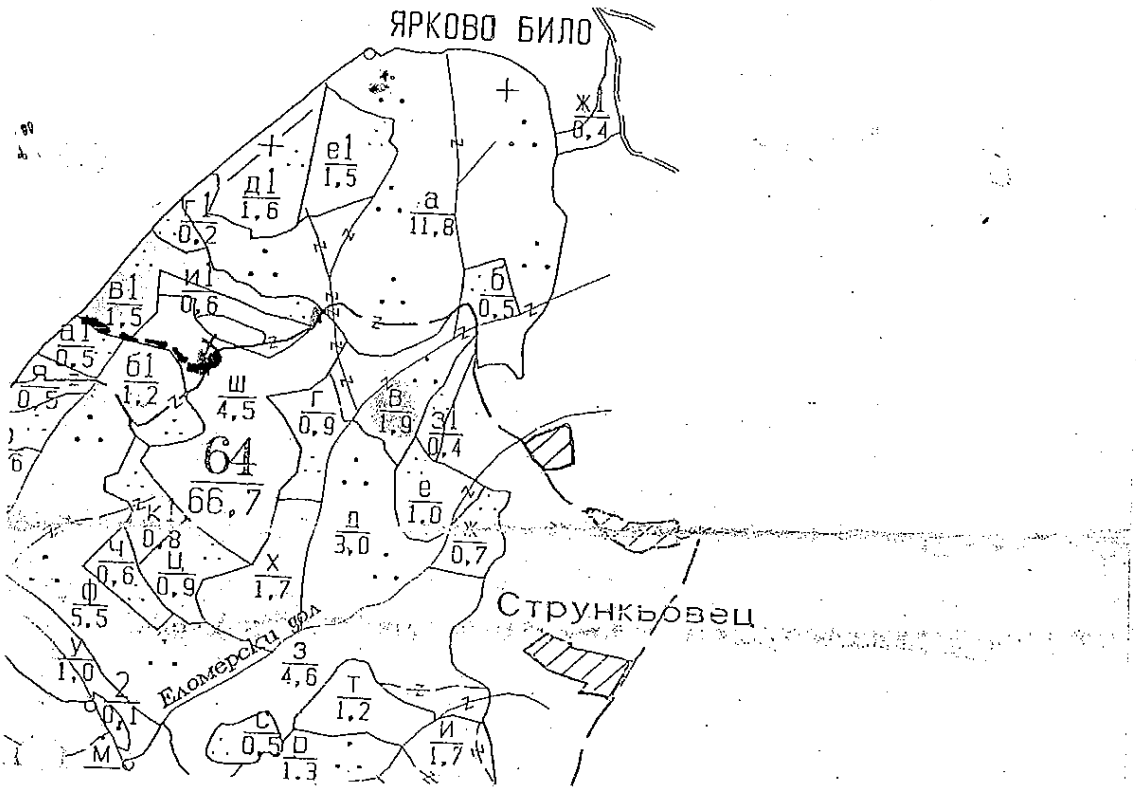

Легенда:

- ± ± ± ± проектирани коларски вр. извозни пътища
- съществуващи извозни пътища
- съществуващ автомобилен път
- технологична просека
- насаждение
- място за отпадъци
- проектирани тракторни вр. извозни пътища
- временен склад Алаговец
- xxxxxx трасе на въжена линия
- проектиран автомобилен път
- немаркирана част
- място за смяна на ГСМ

На схемата задължително се нанасят контурите на насаждението/имота, съществуващите и проектирани временни горски пътища, технологичните просеки, просеките за въжени линии, извозни пътища, временни складове както и връзката им със съществуващата автомобилна пътна мрежа.

II. Характеристика на насаждението

1.Вид на сечта .....Прорежданe...../ интензивност 20%
Втори вид сеч ...../ интензивност .....%
2.Площ на подотдела ...15.....ха. Размер на сечището.....15.....ха.
3.Състав по план/програма ббg бл1....., действителен...ббg бл1 чб1.....
4.Запас на 1 ха: с клони... 207....куб.м/ха , без клони 161 ....куб. м/ха.
5.Среден наклон на терена ..25.....градуса.
6.Очакван добив от маркираната дървесина .....73.....лежаща маса, куб.м.

дърв. вид / категория	ббg	чб			дърв. вид / категория	ббg	чб			дърв. вид / категория	ббg	чб		
едра	–	–			дребна	–	–			вършина	5	1		
средна	32	7			дърва	24	10							

[illegible] на подраст преди сечта (състав, възр[illegible] височина, % на покритие)

8.Средн[illegible]но разстояние 200 м.

9.Други [illegible]теристики на насаждението / *подчертава се вярното*/ – [illegible]одайна зона, 200 м край язовир, горна граница н[illegible]рата, скално-урвест терен с наклон над 30 ^{0}, гора окол[illegible]ц. на пр. зам., защитна ивица на ЖП линия, защи[illegible]на ивица край река, 200 м около хижа, техн. пр. борба с ерозия, Натура 2000, защитени територии, семепроизводствено н-я, ловностоп. територия, курортна гора, зелена зона, извънселищен парк, местообитания 9110; 9130; 9170; 91W0; 91Z0; 91AA; 91E0; 91M0, сватбовища, надлесни дървета, сервитути, защитени видове, описани в доклада за гори с висока консервационна стойност, мъртва дървесина, биологично разнообразие и др.

ГВКС: 4.3.2, 11.4

III. Технологични указания

1.Дървесината в насаждението да се добива при спазване на технологичната схема по т. I

2.Сечта ще се извършва с БМТ.

Кастренето на отсечените стъбла ще се извършва / *подчертава се вярното*/ - в сечище / на временен склад.

Разкройването на стъблата ще се извършва / *подчертава се вярното*/ - в сечище / на временен склад.

3.Извозът от сечището до временните складове ще се осъществява с / *подчертава се вярното*/ - животинска тяга / трактор на цели стъбла / дълги секции / къси секции / сортименти / с влачене по терена / изцяло натоварени.

Ще се използват техники и технологии, които да не нарушават земната повърхност.

Пресичането на водните течения ще става перпендикулярно, като се изградят помощни съоръжения (мостове, проходи и скари) / Няма да се пресичат водни течения./ подчертава се вярното/.

4.Проектирани нови горски автомобилни пътища съгласно Наредба 5 за строителството в горските територии. без промяна на предназначението им: дължина .....м. широчина .....м.

5.Изграждане и ремонт на временни извозни горски пътища:

5.1 Тракторни – разстояние между тях ...м (не по-малко от 40 м), дължина...м, широчина 4 м.

5.2 Коларски - разстояние между тях.....м (не по-малко от 40 м), дължина .....м, широчина ... м

6.Просеки за въжени линии: ..... бр.

допустимо разстояние между просеките ..... м., дължина ..... м., широчина..... м.

7.Направа на технологични просеки .....бр.

допустимо разстояние между тях .....м., дължина .....м., широчина ..... м.

8.Изграждане на нови временни складове (бр., площ в ха)

Брой складове 2 бр. Изграждането им ще става извън заливните зони на реките и пътното платно на горските пътища.

9.Мерки за опазване на оставащите на корен дървета, подраста, младиняка и почвата.

Дърветата, подлежащи на сеч, ще се повалят в посока, свободна от подраст, младиняк и стоящи дървета.

При извоза оставащите на корен дървета ще се опазват от нараняване.

10.Начини за почистване на сечището

бършината равномерно разпресната в/у цялата площ

Няма да се допуска оставяне на остатъци от сечта на разстояние по-малко от 20 м от краищата на пътното платно на пътищата от РПМ, на горските пътища, и на разстояние, не по-малко от 5 м от краищата на останалите автомобилни пътища, както и да не попадат във водните течения.

11.Други указания:

Извозената на временните складове дървесина ще се окачествява, кубира, надписва и складира на лонгони без да се допира до стоящи дървета. Технологичната такава и дървата за огрев ще се подреждат на фигури.

Зареждането с ГСМ ще става само на определените за целта места.

Всички горивосмазочни и битови отпадъци ежедневно ще се събират, изнасят извън горските територии и изхвърлят на определените за това места.

Ще се спазват изискванията на сертификат по FSC - NC – FM/COC- 014931.

12.Всички операции по подготвителните и основните работи ще се извършват съгласно изискванията на Правилника за здравословни и безопасни условия на труд в горите и правилата за противопожарна безопасност в горите. Обектите се оборудват с противопожарни средства съгласно Наредба № 8 от 11.05.2012 г.

ЗАПОЗНАТ с технологичния план: ...../попълва се след издаването на позволителното за сеч/

Лицето по чл. 108, ал. 2 от ЗГ, на което е издадено позволително за сеч № .....

.....

/ трите имена, подпис, дата /

№ и дата на удостоверението за упражняване на лесовъдска практика: .....

ЗАПОЗНАТ с технологичния план: ...../попълва се след издаването на позволителното за сеч/

Лицето по чл. 108, ал. 2 от ЗГ, на което е издадено позволително за сеч № .....

.....

/ трите имена, подпис, дата /

№ и дата на удостоверението за упражняване на лесовъдска практика: .....

Включен в 2П

Изготвил: ПНР
Пламен Панчевски
/име, фамилия,/ подпис
дата: 29.08.2018
№ и дата на удостоверението за упражняване на лесовъдска практика: 10877/26.09.2014

Одобрил: Ф
инж. Йорданка Бачкова – зам.директор
/име, фамилия,/ подпис
дата: 08.11.2016г.
№ и дата на удостоверението за упражняване на лесовъдска практика: 565-1/23.02.2012 г.

Образец по чл. 53, ал. 6 от НСГ

ТЕХНОЛОГИЧЕН ПЛАН № ....

За добив на дървесина от отдел 87 подотдел 0
На ТП ДГС ПАНАГЮРИЩЕ /попълва се само за държавни гори/
Община Панагюрище; Землище с. Поибрене;
имот с (кадастрален идентификатор/КВС) №....., /попълва се само за недържавни гори/

I. Схема за добива на дървесина от насаждението

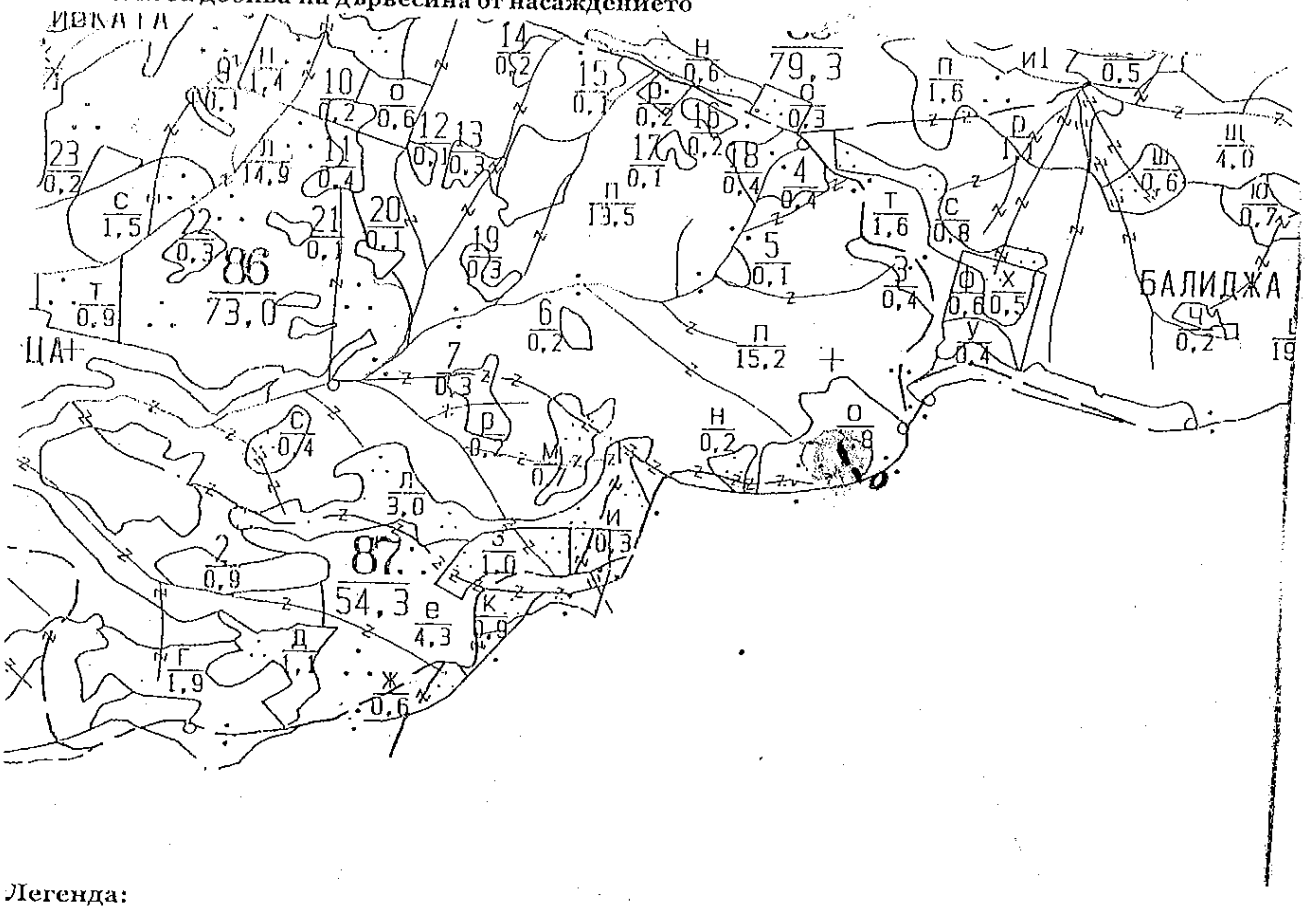

Легенда:

± ± ± ± проектирани коларски вр. извозни пътища	»-»-»-» проектирани тракторни вр. извозни пътища
▬ ▬ ▬ съществуващи извозни пътища	▲ ▲ ▲ временен склад Балиджа
======= съществуващ автомобилен път	xxxxxx трасе на въжена линия
^^^^^^ технологична просека	=+=+=+= проектиран автомобилен път
насаждение	немаркирана част
●●● място за отпадъци	място за смяна на ГСМ

На схемата задължително се нанасят контурите на насаждението/имота, съществуващите и проектирани временни горски пътища, технологичните просеки, просеките за въжени линии, извозни пътища, временни складове както и връзката им със съществуващата автомобилна пътна мрежа.

II. Характеристика на насаждението

1. Вид на сечта Санитарна / интензивност 100%
   Втори вид сеч ...../ интензивност .....%
2. Площ на подотдела 1,8 ха. Размер на сечището 0,4 ха.
3. Състав по план/програма Б.Бор 10, действителен Б.Бор 10
4. Запас на 1 ха: с клони 217 куб.м/ха, без клони 175 куб/м/ха.
5. Среден наклон на терена 23 градуса.
6. Очакван добив от маркираната дървесина 65 лежаща маса, куб.м.

дърв. вид / категория	Б.Бор				дърв. вид / категория	Б.Бор			дърв. вид / категория	Б.Бор			
едра					дребна				върщина	6			
средна	12				дърва	53			xxxxxxxx				

7. Наличие и характеристика на подраста преди сечта (състав, възраст, средна височина, % на покритие)
.....
.....

8. Средно извозно разстояние 150 .....м.

9. Други характеристики на насаждението / *подчертава се вярното*/ – **вододайна зона, 200 м край язовир, горна граница на гората, скално-урвест терен с наклон над 30 °, гора около ц. на пр. зам., защитна ивица на ЖП линия, защитна ивица край река, 200 м около хижа, техн. пр. борба с ерозия, Натура 2000, защитени територии, семепроизводствено н-я, ловностоп. територия, курортна гора, зелена зона, извънселищен парк, местообитания 9110; 9130; 9170; 91W0; 91Z0; 91AA; 91E0; 91M0, сватбовища, надлесни дървета, сервитути, защитени видове, описани в доклада за гори с висока консерва-ционна стойност, мъртва дървесина, биологично разнообразие и др.**

ГВКС: 1.1.4 BLC-2

III. Технологични указания

1. Дървесината в насаждението да се добива при спазване на технологичната схема по т. I
2. Сечта ще се извършва с БМТ.

Кастренето на отсечените стъбла ще се извършва / *подчертава се вярното*/ - **в сечище / на временен склад.**

Разкройването на стъблата ще се извършва / *подчертава се вярното*/ - **в сечище / на временен склад.**

2. Извозът от сечището до временните складове ще се осъществява с / *подчертава се вярното*/ - **животинска тяга / трактор на цели стъбла / дълги секции / къси секции / сортименти / с влачене по терена / изцяло натоварени.**

Ще се използват техники и технологии, които да не нарушават земната повърхност.

Пресичането на водните течения ще става перпендикулярно, като се изградят помощни съоръжения (мостове, проходи и скари) / Няма да се пресичат водни течения./ *подчертава се вярното*/ .

4. Проектирани нови горски автомобилни пътища съгласно Наредба 5 за строителството в горските територии без промяна на предназначението им: дължина .....м. широчина .....м.

5. Изграждане и ремонт на временни извозни горски пътища:

5.1 Тракторни – разстояние между тях ...м (не по-малко от 40 м), дължина...м, широчина 4 м.

5.2 Коларски - разстояние между тях.....м (не по-малко от 40 м), дължина .....м, широчина ... м

6. Просеки за въжени линии: ..... бр.

допустимо разстояние между просеките ..... м., дължина ..... м., широчина ..... м.

7. Направа на технологични просеки .....бр.

допустимо разстояние между тях .....м., дължина .....м., широчина ..... м.

8. Изграждане на нови временни складове (бр., площ в ха)

Брой складове 1 **бр. Изграждането им ще става извън заливните зони на реките и пътното платно на горските пътища.**

9. Мерки за опазване на оставащите на корен дървета, подраста, младиняка и почвата.

Дърветата, подлежащи на сеч, ще се повалят в посока, свободна от подраст, младиняк и стоящи дървета.

При извоза оставащите на корен дървета ще се опазват от нараняване.

10. Начини за почистване на сечището

Изнасяне на отпадъците извън сечището

Няма да се допуска оставяне на остатъци от сечта на разстояние по-малко от 20 м от крайщата на пътното платно на пътищата от РПМ, на горските пътища, и на разстояние, не по-малко от 5 м от крайщата на останалите автомобилни пътища, както и да не попадат във водните течения.

11. Други указания:

Извозената на временните складове дървесина ще се окачествява, кубира, надписва и складира на лонгони без да се допира до стоящи дървета. Технологичната такава и дървата за огрев ще не подреждат на фигури.

Зареждането с ГСМ ще става само на определените за целта места.

Всички горивосмазочни и битови отпадъци ежедневно ще се събират, изнасят извън горските територии и изхвърлят на определените за това места.

Ще се спазват изискванията на сертификат по FSC - NC – FM/COC- 014931.

12.Всички операции по подготвителните и основните работи ще се извършват съгласно изискванията на Правилника за здравословни и безопасни условия на труд в горите и правилата за противопожарна безопасност в горите. Обектите се оборудват с противопожарни средства съгласно Наредба № 8 от 11.05.2012 г.

ЗАПОЗНАТ с технологичния план: ...../попълва се след издаването на позволителното за сеч/

Лицето по чл. 108, ал. 2 от ЗГ, на което е издадено позволително за сеч № .....

.....

/ трите имена, подпис, дата /

№ и дата на удостоверението за упражняване на лесовъдска практика: .....

ЗАПОЗНАТ с технологичния план: ...../попълва се след издаването на позволителното за сеч/

Лицето по чл. 108, ал. 2 от ЗГ, на което е издадено позволително за сеч № .....

.....

/ трите имена, подпис, дата /

№ и дата на удостоверението за упражняване на лесовъдска практика: .....

ЗАПОЗНАТ с технологичния план: ...../попълва се след издаването на позволителното за сеч/

Лицето по чл. 108, ал. 2 от ЗГ, на което е издадено позволително за сеч № .....

.....

/ трите имена, подпис, дата /

№ и дата на удостоверението за упражняване на лесовъдска практика: .....

Изготвил: Петер Гиликов
/име, фамилия,/ подпис
дата: 28.09.17 г.,
№ и дата на удостоверението за упражняване на лесовъдска практика: 10683/24.07.14

Образец по чл. 53, ал. 6 от НСГ

Одобрил: инж. Йорданка Бачкова – зам.директор
/ име, фамилия,/ подпис
дата: 27.10.17 г.,
№ и дата на удостоверението за упражняване на лесовъдска практика: 565-1/23.02.2012 г.

ТЕХНОЛОГИЧЕН ПЛАН № ....

За добив на дървесина от отдел 88 подотдел е
На ТП ДГС ПАНАГЮРИЩЕ /попълва се само за държавни гори/
Община П-ще; Землище с. Поибрене;
имот с (кадастрален идентификатор/КВС) №....., /попълва се само за недържавни гори/

I. Схема за добива на дървесина от насаждението

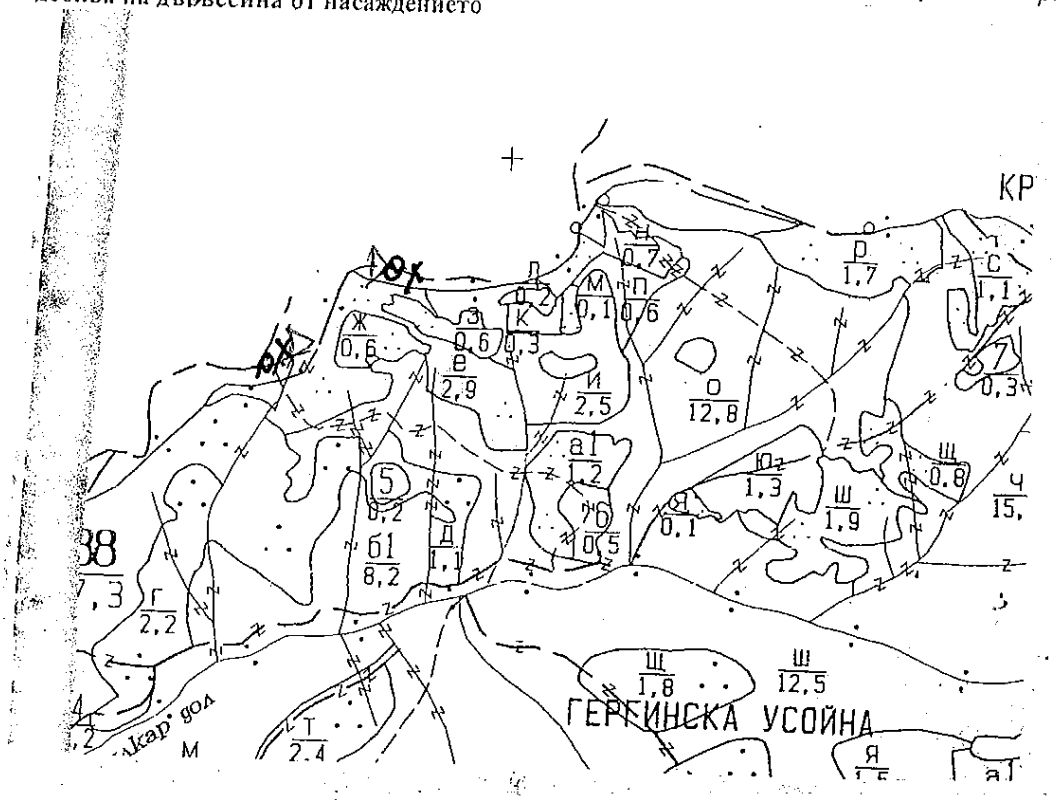

Легенда:

- ±±±± проектирани коларски вр. извозни пътища
- - - - - - - съществуващи извозни пътища
- ======= съществуващ автомобилен път
- ~~~~~~ технологична просека
- насаждение
- О място за отпадъци
- »»»» проектирани тракторни вр. извозни пътища
- ▲▲▲ временен склад Подкотр
- xxxxxx трасе на въжена линия
- =+=+=+= проектиран автомобилен път
- немаркирана част
- О място за смяна на ГСМ

На схемата задължително се нанасят контурите на насаждението/имота, съществуващите и проектирани временни горски пътища, технологичните просеки, просеките за въжени линии, извозни пътища, временни складове както и връзката им със съществуващата автомобилна пътна мрежа.

II. Характеристика на насаждението

1.Вид на сечта прореждане / интензивност 10 %
Втори вид сеч ..... / интензивност .....%
2.Площ на подотдела 2,9 ха. Размер на сечището 2,9 ха.
3.Състав по план/програма чб6 бб4, действителен чб5, бб5
4.Запас на 1 ха: с клони 272 куб.м/ха , без клони 222 куб. м/ха.
5.Среден наклон на терена 19 градуса.
6.Очакван добив от маркираната дървесина 111 лежаща маса, куб.м.

дърв. вид / категория	чб	бб			дърв. вид / категория	чб	бб			дърв. вид / категория	чб	бб		
едра	–	1			дребна	7	2			вършина	5	4		
средна	28	34			дърва	26	13			отпад	9	4		

наличие и характеристика на подраста преди сечта (състав, възраст, средна височина, % на покритие)
.....
.....

8.Средно извозно разстояние 200 м.

9.Други характеристики на насаждението */ подчертава се вярното/* – вододайна зона, 200 м край язовир, горна граница на гората, скално-урвест терен с наклон над 30 ^{0}, гора около ц. на пр. зам., защитна ивица на ЖП линия, защитна ивица край река, 200 м около хижа, техн. пр. борба с ерозия, Натура 2000, защитени територии, семепроизводствено н-я, ловностоп. територия, курортна гора, зелена зона, извънселищен парк, местообитания 9110; 9130; 9170; 91W0; 91Z0; 91AA; 91E0; 91M0, светбовища, надлесни дървета, сервитути, защитени видове, описани в доклада за гори с висока консервационна стойност, мъртва дървесина, биологично разнообразие и др.

ГВКС: 1.1.4. ВКС 2

III. Технологични указания

1.Дървесината в насаждението да се добива при спазване на технологичната схема по т. I

2.Сечта ще се извършва с БМТ.

Кастренето на отсечените стъбла ще се извършва */ подчертава се вярното/* - в сечище / на временен склад.

Разкройването на стъблата ще се извършва */ подчертава се вярното/* - в сечище / на временен склад.

3.Извозът от сечището до временните складове ще се осъществява с */ подчертава се вярното/* - животинска тяга / трактор на цели стъбла / дълги секции / къси секции / сортименти / с влачене по терена / изцяло натоварени.

Ще се използват техники и технологии, които да не нарушават земната повърхност.

Пресичането на водните течения ще става перпендикулярно, като се изградят помощни съоръжения (мостове, проходи и скари) / Няма да се пресичат водни течения./ */ подчертава се вярното/*.

4.Проектирани нови горски автомобилни пътища съгласно Наредба 5 за строителството в горските територии без промяна на предназначението им: дължина .....м. широчина .....м.

5.Изграждане и ремонт на временни извозни горски пътища:

5.1 Тракторни – разстояние между тях ...м (не по-малко от 40 м), дължина...м, широчина 4 м.

5.2 Коларски - разстояние между тях.....м (не по-малко от 40 м), дължина .....м, широчина ... м

6.Просеки за въжени линии: ..... бр.

допустимо разстояние между просеките ..... м., дължина ..... м., широчина ..... м.

7.Направа на технологични просеки .....бр.

допустимо разстояние между тях .....м., дължина .....м., широчина ..... м.

8.Изграждане на нови временни складове (бр., площ в ха)

Брой складове 2... бр. Изграждането им ще става извън заливните зони на реките и пътното платно на горските пътища.

9.Мерки за опазване на оставащите на корен дървета, подраста, младиняка и почвата.

Дърветата, подлежащи на сеч, ще се повалят в посока, свободна от подраст, младиняк и стоящи дървета.

При извоза оставащите на корен дървета ще се опазват от нараняване.

10.Начини за почистване на сечището

.....равномерно разпределена по цялата площ.....

Няма да се допуска оставяне на остатъци от сечта на разстояние по-малко от 20 м от краищата на пътното платно на пътищата от РПМ, на горските пътища, и на разстояние, не по-малко от 5 м от краищата на останалите автомобилни пътища, както и да не попадат във водните течения.

11.Други указания:

Извозената на временните складове дървесина ще се окачествява, кубира, надписва и складира на лонгони без да се допира до стоящи дървета. Технологичната такава и дървата за огрев ще се подреждат на фигури.

Зареждането с ГСМ ще става само на определените за целта места.

Всички горивосмазочни и битови отпадъци ежедневно ще се събират, изнасят извън горските територии и изхвърлят на определените за това места.

Ще се спазват изискванията на сертификат по FSC - NC – FM/COC- 014931.

12.Всички операции по подготвителните и основните работи ще се извършват съгласно изискванията на **Правилника за здравословни и безопасни условия на труд в горите и правилата за противопожарна безопасност в горите. Обектите се оборудват с противопожарни средства съгласно Наредба № 8 от 11.05.2012 г.**

ЗАПОЗНАТ с технологичния план: ...../попълва се след издаването на позволителното за сеч/

Лицето по чл. 108, ал. 2 от ЗГ, на което е издадено позволително за сеч № .....

.....

/ трите имена, подпис, дата /

№ и дата на удостоверението за упражняване на лесовъдска практика: .....

ЗАПОЗНАТ с технологичния план: ...../попълва се след издаването на позволителното за сеч/

Лицето по чл. 108, ал. 2 от ЗГ, на което е издадено позволително за сеч № .....

.....

/ трите имена, подпис, дата /

№ и дата на удостоверението за упражняване на лесовъдска практика: .....

Изготвил: ..... /име, фамилия,/ подпис

дата 27.09.17г.,

№ и дата на удостоверението за упражняване на лесовъдска практика: 10683/24.07.11г

Образец по чл. 53, ал. 6 от НСЛ

Одобрил: .....

инж. Йорданка Бачкова – зам.директор

/име, фамилия,/ подпис

дата: ..... г.,

№ и дата на удостоверението за упражняване на лесовъдска практика: 565-1/23.02.2012 г.

ТЕХНОЛОГИЧЕН ПЛАН № ....

За добив на дървесина от отдел ..... подотдел .....

На ТП ДГС **ПАНАГЮРИЩЕ** */попълва се само за държавни гори/*

Община .....; Землище .....;

имот с (кадастрален идентификатор/КВС) №....., */попълва се само за недържавни гори/*

I. Схема за добива на дървесина от насаждението

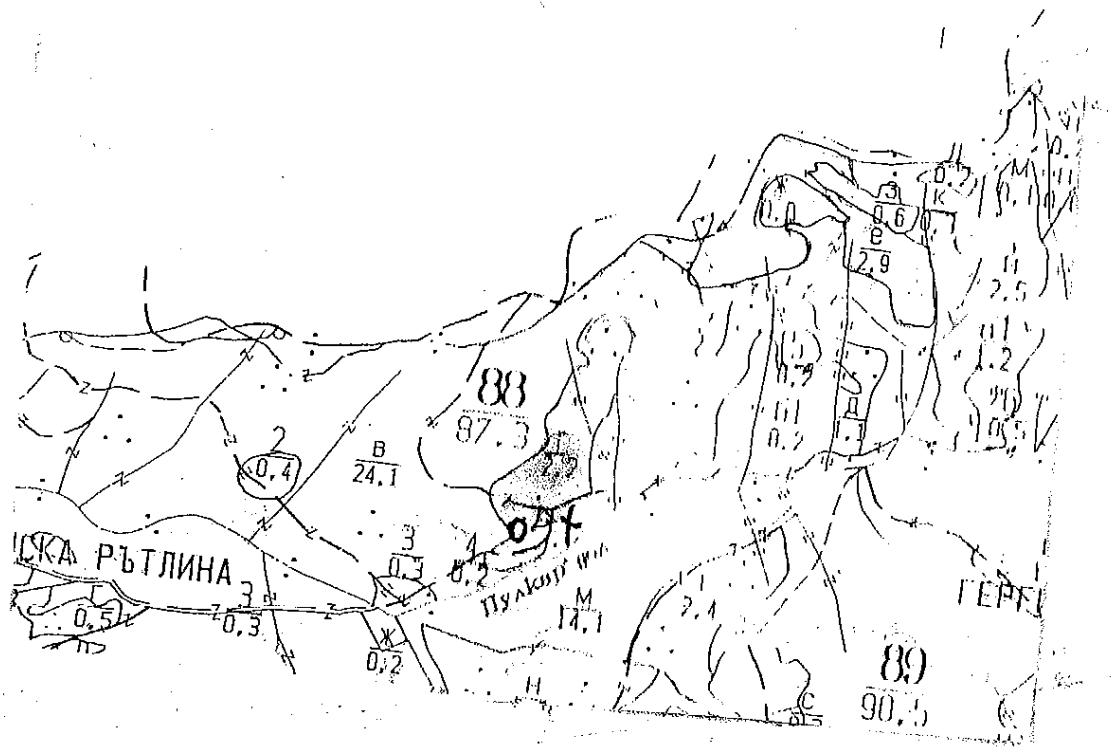

Легенда:

- ±±±± проектирани коларски вр. извозни пътища
- ------ съществуващи извозни пътища
- ═══ съществуващ автомобилен път
- ~~~~ технологична просека
- насаждение
- О място за отпадъци
- »»»» проектирани тракторни вр. извозни пътища
- ▲▲▲ временен склад ..Пункар.....
- xxxxxx трасе на въжена линия
- =+=+=+= проектиран автомобилен път
- немаркирана част
- X място за смяна на ГСМ

На схемата задължително се нанасят контурите на насаждението/имота, съществуващите и проектирани временни горски пътища, технологичните просеки, просеките за въжени линии, извозни пътища, временни складове както и връзката им със съществуващата автомобилна пътна мрежа.

II. Характеристика на насаждението

1.Вид на сечта ..... / интензивност 15 %

Втори вид сеч ..... / интензивност .....%

2.Площ на подотдела 8,2 ха. Размер на сечището ..... ха

3.Състав по план/програ... 7Б6 сБ2 дл2, дей...тителен ... 7Б6 бБ2 бл2

4.Запас на 1 ха: с клони... 218 ....куб.м/ха , без клони ... 167 ...куб. м/ха.

5.Среден наклон на терена ...16.....градуса.

6.Очакван добив от маркираната дървесина .....53.....лежаща маса, куб.м.

дърв. вид / категория					дърв. вид / категория					дърв. вид / категория				
	гБ	бБ				гБ	бБ	бл			гБ	бБ	бл	
едра	1	1			дребна	1	–			върхина	1	1	1	
средна	22	11			дърва	8	4	5						

Наличие и характеристика на подраста преди сечта (състав, възраст, средна височина, % на покритие)
.....
.....

8.Средно извозно разстояние 200 м.

9.Други характеристики на насаждението / *подчертава се вярното*/ – вододайна зона, 200 м край язовир, горна граница на гората, скално-урвест терен с наклон над 30 ^{0}, гора около ц. на пр. зам., защитна ивица на ЖП линия, защитна ивица край река, 200 м около хижа, техн. пр. борба с ерозия, Натура 2000, защитени територии, семепроизводствено п-я, ловностоп. територия, курортна гора, зелена зона, извънселищен парк, местообитания 9110; 9130; 9170; 91W0; 91Z0; 91AA; 91E0; 91M0, сватбовища, надлесни дървета, сервитути, защитени видове, описани в доклада за гори с висока консервационна стойност, мъртва дървесина, биологично разнообразие и др.

ГВКС: 1.1.4 ВКС 2

III. Технологични указания

1.Дървесината в насаждението да се добива при спазване на технологичната схема по т. I

2.Сечта ще се извършва с БМТ.

Кастренето на отсечените стъбла ще се извършва / *подчертава се вярното*/ - в сечище / на временен склад.

Разкройването на стъблата ще се извършва / *подчертава се вярното*/ - в сечище / на временен склад.

3.Извозът от сечището до временните складове ще се осъществява с / *подчертава се вярното*/ - животинска тяга / трактор на цели стъбла / дълги секции / къси секции / сортименти / с влачене по терена / изцяло натоварени.

Ще се използват техники и технологии, които да не нарушават земната повърхност.

Пресичането на водните течения ще става перпендикулярно, като се изградят помощни съоръжения (мостове, проходи и скари) / Няма да се пресичат водни течения./ *подчертава се вярното*/.

4.Проектирани нови горски автомобилни пътища съгласно Наредба 5 за строителството в горските територии без промяна на предназначението им: дължина .....м. широчина .....м.

5.Изграждане и ремонт на временни извозни горски пътища:

5.1 Тракторни – разстояние между тях ...м (не по-малко от 40 м), дължина...м, широчина 4 м.

5.2 Коларски - разстояние между тях.....м (не по-малко от 40 м), дължина .....м, широчина ... м

6.Просеки за въжени линии: ..... бр.

допустимо разстояние между просеките ..... м., дължина ..... м., широчина ..... м.

7.Направа на технологични просеки .....бр.

допустимо разстояние между тях .....м., дължина .....м., широчина ..... м.

8.Изграждане на нови временни складове (бр., площ в ха)

Брой складове 1 бр. Изграждането им ще става извън заливните зони на реките и пътното платно на горските пътища.

9.Мерки за опазване на оставащите на корен дървета, подраста, младиняка и почвата

Дърветата, подлежащи на сеч, ще се повалят в посока, свободна от подраст, младиняк и [illegible]щи дървета.

При извоза оставащите на корен дървета ще се опазват от нараняване.

10.Начини за почистване на сечището

равномерно разпръсната по цялата площ

Няма да се допуска оставяне на остатъци от сечта на разстояние по-малко от 20 м от краищата на пътното платно на пътищата от РПМ, на горските пътища, и на разстояние, не по-малко от 5 м от краищата на останалите автомобилни пътища, както и да не попадат във водните течения.

11.Други указания:

Извозената на временните складове дървесина ще се окачествява, кубира, надписва и складира на лонгони без да се допира до стоящи дървета. Технологичната такава и дървата за огрев ще се подреждат на фигури.

Зареждането с ГСМ ще става само на определените за целта места.

Всички горивосмазочни и битови отпадъци ежедневно ще се събират, изнасят извън горските територии и изхвърлят на определените за това места.

Ще се спазват изискванията на сертификат по FSC - NC – FM/COC- 014931.

12.Всички операции по подготвителните и основните работи ще се извършват съгласно изискванията на Правилника за здравословни и безопасни условия на труд в горите и правилата за противопожарна безопасност в горите. Обектите се оборудват с противопожарни средства съгласно Наредба № 8 от 11.05.2012 г.

ЗАПОЗНАТ с технологичния план: ...../попълва се след издаването на позволителното за сеч/

Лицето по чл. 108, ал. 2 от ЗГ, на което е издадено позволително за сеч № .....

.....

/ трите имена, подпис, дата /

№ и дата на удостоверението за упражняване на лесовъдска практика: .....

ЗАПОЗНАТ с технологичния план: ...../попълва се след издаването на позволителното за сеч/

Лицето по чл. 108, ал. 2 от ЗГ, на което е издадено позволително за сеч № .....

.....

/ трите имена, подпис, дата /

№ и дата на удостоверението за упражняване на лесовъдска практика: .....

Изготвил: Пиро Иванов г.ас. /име, фамилия,/ подпис

дата 31.05.17г.,

№ и дата на удостоверението за упражняване на лесовъдска практика: 1036/19.11.2014

Образец по чл. 53, ал. 6 от ЛСП

Одобрил: ..... инж. Йорданка Бачкова – зам.директор /име, фамилия,/ подпис

дата: 27.10.17г.,

№ и дата на удостоверението за упражняване на лесовъдска практика: 565-1/23.02.2012 г.

ТЕХНОЛОГИЧЕН ПЛАН № ....

За добив на дървесина от отдел 134 подотдел Г

На ТП ДГС ПАНАГЮРИЩЕ */попълва се само за държавни гори/*

Община Панагюрище; Землище Радувене;

имот с (кадастрален идентификатор/КВС) №....., */попълва се само за недържавни гори/*

I. Схема за добива на дървесина от насаждението

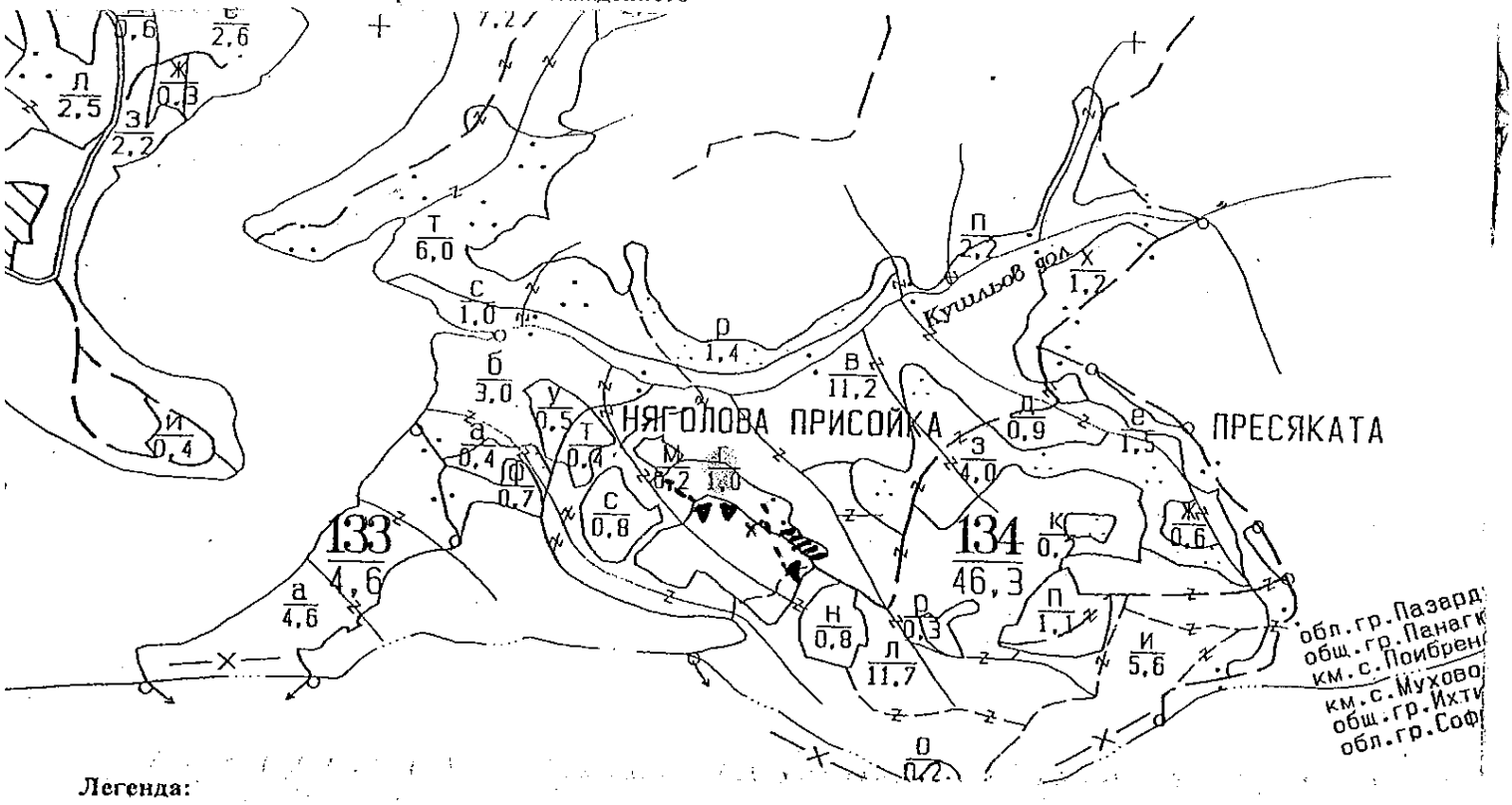

Легенда:

- проектирани коларски вр. извозни пътища
- съществуващи извозни пътища
- съществуващ автомобилен път
- технологична просека
- насаждение
- място за отпадъци
- проектирани тракторни вр. извозни пътища
- временен склад Няголова присойка
- трасе на въжена линия
- проектиран автомобилен път
- немаркирана част
- място за смяна на ГСМ

На схемата задължително се нанасят контурите на насаждението/имота, съществуващите и проектирани временни горски пътища, технологичните просеки, просеките за въжени линии, извозни пътища, временни складове както и връзката им със съществуващата автомобилна пътна мрежа.

II. Характеристика на насаждението

1.Вид на сеча Продирка / интензивност 20 %

Втори вид сеч ..... / интензивност .....%

2.Площ на подотдела 1,0 ха Размер на сечището 0,3 ха.

3.Състав по план/програма 2 Д 3 Бк 5 Гр, действителен 2 Б 10

4.Запас на 1 ха: с клони 400 куб.м/ха , без клони 332 куб. м/ха.

5.Среден наклон на терена 19 градуса.

6.Очакван добив от маркираната дървесина 31 лежаща маса, куб.м.

дърв. вид / категория	2.6р				дърв. вид / категория	2.Б.				дърв. вид / категория	2,Б.			
едра	3				дребна	1				вършина	1			
средна	15				дърва	13								

7.Наличие и характеристика на подраста преди сечта (състав, възраст, средна височина, % на покритие)
.....
.....

8.Средно извозно разстояние ....100....м.

9.Други характеристики на насаждението / *подчертава се вярното*/ – вододайна зона, 200 м край язовир, горна граница на гората, скално-урвест терен с наклон над 30 ^{0}, гора около ц. на пр. зам., защитна ивица на ЖП линия, защитна ивица край река, 200 м около хижа, техн. пр. борба с ерозия, Натура 2000, защитени територии, семепроизводствено н-я, ловностоп. територия, курортна гора, зелена зона, извънселищен парк, местообитания 9110; 9130; 9170; 91W0; 91Z0; 91AA; 91E0; 91M0, сватбовища, надлесни дървета, сервитути, защитени видове, описани в доклада за гори с висока консервационна стойност, мъртва дървесина, биологично разнообразие и др.

ГВКС: .....ВКС 2 ВКС 4 3.1 Извън Натура 2000

III. Технологични указания

1.Дървесината в насаждението да се добива при спазване на технологичната схема по т. I

2.Сечта ще се извършва с БМТ.

Кастренето на отсечените стъбла ще се извършва / *подчертава се вярното*/ - в сечище / на временен склад.
Разкройването на стъблата ще се извършва / *подчертава се вярното*/ - в сечище / на временен склад.

3.Извозът от сечището до временните складове ще се осъществява с / *подчертава се вярното*/ - животинска тяга / трактор на цели стъбла / дълги секции / къси секции / сортименти / с влачене по терена / изцяло натоварени.

Ще се използват техники и технологии, които да не нарушават земната повърхност.
Пресичането на водните течения ще става перпендикулярно, като се изградят помощни съоръжения (мостове, проходи и скари) / Няма да се пресичат водни течения./ *подчертава се вярното*/.

4.Проектирани нови горски автомобилни пътища съгласно Наредба 5 за строителството в горските територии без промяна на предназначението им: дължина .....м. широчина .....м.

5.Изграждане и ремонт на временни извозни горски пътища:
5.1 Тракторни – разстояние между тях ...м (не по-малко от 40 м), дължина...м, широчина 4 м.
5.2 Коларски - разстояние между тях.....м (не по-малко от 40 м), дължина .....м, широчина ... м

6.Просеки за въжени линии: ..... бр.
допустимо разстояние между просеките ..... м., дължина ..... м., широчина ..... м.

7.Направа на технологични просеки .....бр.
допустимо разстояние между тях .....м., дължина .....м., широчина ..... м.

8.Изграждане на нови временни складове (бр., площ в ха)
Брой складове 2.... бр. Изграждането им ще става извън заливните зони на реките и пътното платно на горските пътища.

9.Мерки за опазване на оставащите на корен дървета, подраста, младиняка и почвата.
Дърветата, подлежащи на сеч, ще се повалят в посока, свободна от подраст, младиняк и стоящи дървета.
При извоза оставащите на корен дървета ще се опазват от нараняване.

10.Начини за почистване на сечището
Вършината равномерно разпръсната в/у цялата площ
Няма да се допуска оставяне на остатъци от сечта на разстояние по-малко от 20 м от краищата на пътното платно на пътищата от РПМ, на горските пътища, и на разстояние, не по-малко от 5 м от краищата на останалите автомобилни пътища, както и да не попадат във водните течения.

11.Други указания:
Извозената на временните складове дървесина ще се окачествява, кубира, надписва и складира на лонгони без да се допира до стоящи дървета. Технологичната такава и дървата за огрев ще се подреждат на фигури.
Зареждането с ГСМ ще става само на определените за целта места.
Всички горивосмазочни и битови отпадъци ежедневно ще се събират, изнасят извън горските територии и изхвърлят на определените за това места.
Ще се спазват изискванията на сертификат по FSC - NC – FM/COC- 014931.

12.Всички операции по подготвителните и основните работи ще се извършват съгласно изискванията на Правилника за здравословни и безопасни условия на труд в горите и правилата за противопожарна безопасност в горите. Обектите се оборудват с противопожарни средства съгласно Наредба № 8 от 11.05.2012 г.

ЗАПОЗНАТ с технологичния план: ...../попълва се след издаването на позволителното за сеч/
Лицето по чл. 108, ал. 2 от ЗГ, на което е издадено позволително за сеч № .....
.....
/ трите имена, подпис, дата /
№ и дата на удостоверението за упражняване на лесовъдска практика: .....

ЗАПОЗНАТ с технологичния план: ...../попълва се след издаването на позволителното за сеч/
Лицето по чл. 108, ал. 2 от ЗГ, на което е издадено позволително за сеч № .....
.....
/ трите имена, подпис, дата /
№ и дата на удостоверението за упражняване на лесовъдска практика: .....

Изготвил: [illegible]
/име, фамилия,/ подпис
дата 31.05.17 г.,
№ и дата на удостоверението за упражняване на лесовъдска практика: [illegible]

Одобрил: [illegible] Образец по чл. 53, ал. 6 от НСГ
инж. Йорданка Бачкова – зам.директор
/име, фамилия,/ подпис
дата: 27.10.17 г.,
№ и дата на удостоверението за упражняване на лесовъдска практика: 565-1/23.02.2012 г.

ТЕХНОЛОГИЧЕН ПЛАН № ....

За добив на дървесина от отдел 134 подотдел 3
На ТП ДГС ПАНАГЮРИЩЕ */попълва се само за държавни гори/*
Община Панагюрище; Землище Ровни реки;
имот с (кадастрален идентификатор/КВС) №....., */попълва се само за недържавни гори/*

I. Схема за добива на дървесина от насаждението

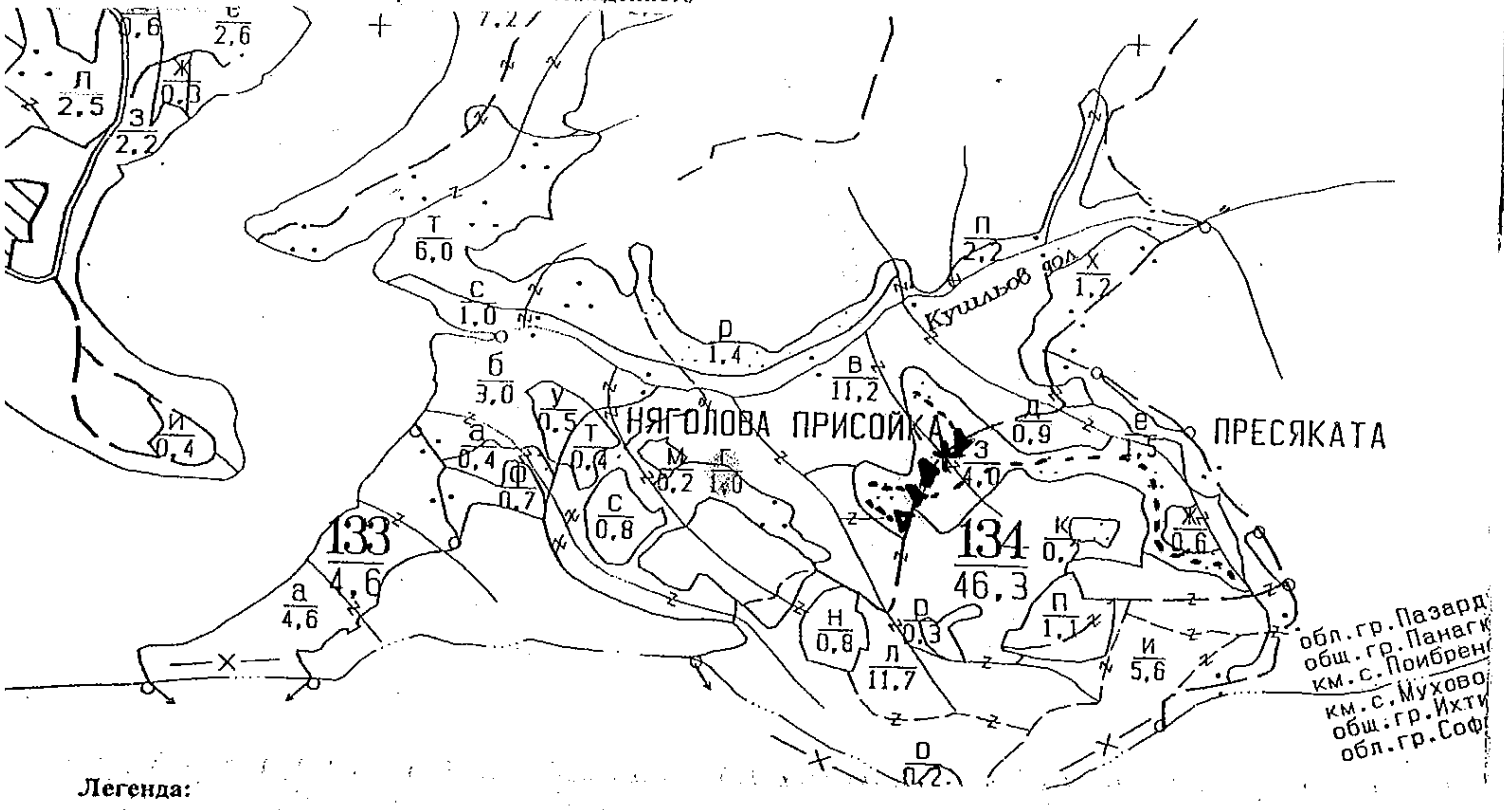

Легенда:

- проектирани коларски вр. извозни пътища
- съществуващи извозни пътища
- съществуващ автомобилен път
- технологична просека
- насаждение
- място за отпадъци
- проектирани тракторни вр. извозни пътища
- временен склад Няголова присойка
- трасе на въжена линия
- проектиран автомобилен път
- немаркирана част
- място за смяна на ГСМ

На схемата задължително се нанасят контурите на насаждението/имота, съществуващите и проектирани временни горски пътища, технологичните просеки, просеките за въжени линии, извозни пътища, временни складове както и връзката им със съществуващата автомобилна пътна мрежа.

II. Характеристика на насаждението

1.Вид на сечта Продирка / интензивност 10 %
Втори вид сеч ..... / интензивност .....%
2.Площ на подотдела 4,0 ха. Размер на сечището 4,0 ха.
3.Състав по план/програма 7Б 10, действителен 7Б 10
4.Запас на 1 ха: с клони 375 куб.м/ха, без клони 310 куб. м/ха.
5.Среден наклон на терена 18 градуса.
6.Очакван добив от маркираната дървесина 183 лежаща маса, куб.м.

дърв. вид / категория					дърв. вид / категория					дърв. вид / категория				
	7Б					2Б					2Б			
едра	2				дребна	12				върхина	12			
средна	108				дърва	61								

Типични и характеристика на подраста преди сечта (състав, възраст, средна височина, % на покритие)
.....
.....

8.Средно извозно разстояние ...200.....м.

9.Други характеристики на насаждението / *подчертава се вярното*/ – вододайна зона, 200 м край язовир, горна граница на гората, скално-урвест терен с наклон над 30 ^{0}, гора около ц. на пр. зам., защитна ивица на ЖП линия, защитна ивица край река, 200 м около хижа, техн. пр. борба с ерозия, Натура 2000, защитени територии, семепроизводствено н-я, ловностоп. територия, курортна гора, зелена зона, извънселищен парк, местообитания 9110; 9130; 9170; 91W0; 91Z0; 91AA; 91E0; 91M0, сватбовища, надлесни дървета, сервитути, защитени видове, описани в доклада за гори с висока консервационна стойност, мъртва дървесина, биологично разнообразие и др.

ГВКС: ВКС 2 ВКС 9.3 2 Изгон кафяр 2000

III. Технологични указания

1.Дървесината в насаждението да се добива при спазване на технологичната схема по т. I

2.Сечта ще се извършва с БМТ.

Кастренето на отсечените стъбла ще се извършва / *подчертава се вярното*/ - в сечище / на временен склад.

Разкройването на стъблата ще се извършва / *подчертава се вярното*/ - в сечище / на временен склад.

3.Извозът от сечището до временните складове ще се осъществява с / *подчертава се вярното*/ - животинска тяга / трактор на цели стъбла / дълги секции / къси секции / сортименти / с влачене по терена / изцяло натоварени.

Ще се използват техники и технологии, които да не нарушават земната повърхност.

Пресичането на водните течения ще става перпендикулярно, като се изградят помощни съоръжения (мостове, проходи и скари) / Няма да се пресичат водни течения./ *подчертава се вярното*/ .

4.Проектирани нови горски автомобилни пътища съгласно Наредба 5 за строителството в горските територии без промяна на предназначението им: дължина .....м. широчина .....м.

5.Изграждане и ремонт на временни извозни горски пътища:

5.1 Тракторни – разстояние между тях ...м (не по-малко от 40 м), дължина...м, широчина 4 м.

5.2 Коларски - разстояние между тях.....м (не по-малко от 40 м), дължина .....м, широчина ... м

6.Просеки за въжени линии: ..... бр.

допустимо разстояние между просеките ..... м., дължина ..... м., широчина ..... м.

7.Направа на технологични просеки .....бр.

допустимо разстояние между тях .....м., дължина .....м., широчина ..... м.

8.Изграждане на нови временни складове (бр., площ в ха)

Брой складове 3... бр. Изграждането им ще става извън заливните зони на реките и пътното платно на горските пътища.

9.Мерки за опазване на оставащите на корен дървета, подраста, младиняка и почвата.

Дърветата, подлежащи на сеч, ще се повалят в посока, свободна от подраст, младиняк и стоящи дървета.

При извоза оставащите на корен дървета ще се опазват от нараняване.

10.Начини за почистване на сечището

Вършикото равномерно разпръскване върху площ...

Няма да се допуска оставяне на остатъци от сечта на разстояние по-малко от 20 м от краищата на пътното платно на пътищата от РПМ, на горските пътища, и на разстояние, не по-малко от 5 м от краищата на останалите автомобилни пътища, както и да не попадат във водните течения.

11.Други указания:

Извозената на временните складове дървесина ще се окачествява, кубира, надписва и складира на лонгони без да се допира до стоящи дървета. Технологичната такава и дървата за огрев ще се подреждат на фигури.

Зареждането с ГСМ ще става само на определените за целта места.

Всички горивосмазочни и битови отпадъци ежедневно ще се събират, изнасят извън горските територии и изхвърлят на определените за това места.

Ще се спазват изискванията на сертификат по FSC - NC – FM/COC- 014931.

12.Всички операции по подготвителните и основните работи ще се извършват съгласно изискванията на Правилника за здравословни и безопасни условия на труд в горите и правилата за противопожарна безопасност в горите. Обектите се оборудват с противопожарни средства съгласно Наредба № 8 от 11.05.2012 г.

ЗАПОЗНАТ с технологичния план: ...../попълва се след издаването на позволителното за сеч/

Лицето по чл. 108, ал. 2 от ЗГ, на което е издадено позволително за сеч № .....

.....

/ трите имена, подпис, дата /

№ и дата на удостоверението за упражняване на лесовъдска практика: .....

ЗАПОЗНАТ с технологичния план: ...../попълва се след издаването на позволителното за сеч/

Лицето по чл. 108, ал. 2 от ЗГ, на което е издадено позволително за сеч № .....

.....

/ трите имена, подпис, дата /

№ и дата на удостоверението за упражняване на лесовъдска практика: .....

Изготвил: Петър Лидиков
/име, фамилия,/ подпис
дата: 16.05.18 г.,
№ и дата на удостоверението за упражняване на лесовъдска практика: 10683 / 24.07.14г

Образец по чл. 53, ал. 6 от НСГ

Одобрил: .....
инж. Йорданка Бачкова – зам.директор
/име, фамилия,/ подпис
дата: 27.10.2018 г.,
№ и дата на удостоверението за упражняване на лесовъдска практика: 565-1/23.02.2012 г.

ТЕХНОЛОГИЧЕН ПЛАН № ....

За добив на дървесина от отдел 6 подотдел 3
На ТП ДГС ПАНАГЮРИЩЕ */попълва се само за държавни гори/*
Община Панагюрище; Землище Лесовене;
имот с (кадастрален идентификатор/КВС) №....., */попълва се само за недържавни гори/*

I. Схема за добива на дървесина от насаждението

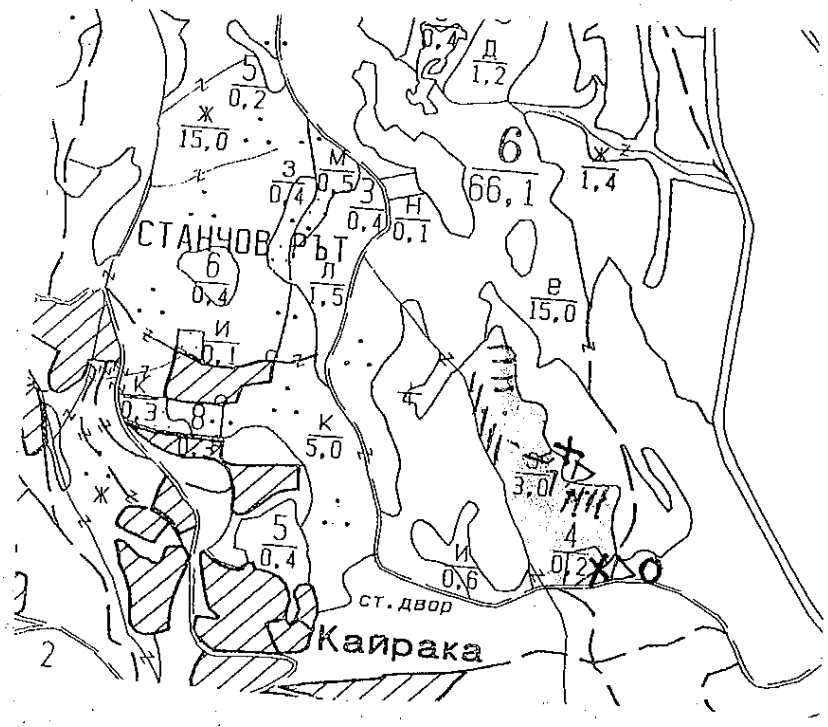

Легенда:

- проектирани коларски вр. извозни пътища
- съществуващи извозни пътища
- съществуващ автомобилен път
- технологична просека
- насаждение
- място за отпадъци
- проектирани тракторни вр. извозни пътища
- временен склад Кайрака!
- трасе на въжена линия
- проектиран автомобилен път
- немаркирана част
- място за смяна на ГСМ

На схемата задължително се нанасят контурите на насаждението/имота, съществуващите и проектирани временни горски пътища, технологичните просеки, просеките за въжени линии, извозни пътища, временни складове както и връзката им със съществуващата автомобилна пътна мрежа.

II. Характеристика на насаждението

1.Вид на сеча прореждане / интензивност 20%
Втори вид сеч ..... / интензивност .....%
2.Площ на подотдела 3.0 ха. Размер на сечището 2,8 ..... ха.
3.Състав по план/програма 7Бб, ур.1, кор.1.1, действителен 7Бб, ур.1, кор.1.1, дебел.габар.-13
4.Запас на 1 ха: с клони 340 куб.м/ха , без клони 280 куб. м/ха.
5.Среден наклон на терена 24 градуса.
6.Очакван добив от маркираната дървесина 28 лежаща маса, куб.м.

дърв. вид / категория	7Б				дърв. вид / категория	7Б	ЧЕР			дърв. вид / категория	7Б			
едра	–				дребна	4				върхина	4			
средна	15				дърва	8	3			отпад.	4			

Наличие и характеристика на подраста преди сечта (състав, възраст, средна височина, % на покритие)
.....Ксилоза дб 1 h- 2 / К.габър 2 – 4 м.....

8.Средно извозно разстояние ..190.....м.

9.Други характеристики на насаждението / *подчертава се вярното*/ – ВОДОДАЙНА ЗОНА, 200 м край язовир, горна граница на гората, скално-урвест терен с наклон над 30 °, гора около ц. на пр. зам., защитна ивица на ЖП линия, защитна ивица край река, 200 м около хижа, техн. пр. борба с ерозия, Натура 2000, защитени територии, семепроизводствено н-я, ловностоп. територия, курортна гора, зелена зона, извънселищен парк, местообитания 9110; 9130; 9170; 91W0; 91Z0; 91AA; 91E0; 91M0, сватбовища, надлесни дървета, сервитути, защитени видове, описани в доклада за гори с висока консервационна стойност, мъртва дървесина, биологично разнообразие и др.

ГВКС: ..1.1.4 ВКС - 2.....

III. Технологични указания

1.Дървесината в насаждението да се добива при спазване на технологичната схема по т. I

2.Сечта ще се извършва с БМТ.

Кастренето на отсечените стъбла ще се извършва / *подчертава се вярното*/ - в сечище / на временен склад.

Разкройването на стъблата ще се извършва / *подчертава се вярното*/ - в сечище / на временен склад.

3.Извозът от сечището до временните складове ще се осъществява с / *подчертава се вярното*/ - животинска тяга / трактор на цели стъбла / дълги секции / къси секции / сортименти / с влачене по терена / изцяло натоварени.

Ще се използват техники и технологии, които да не нарушават земната повърхност.

Пресичането на водните течения ще става перпендикулярно, като се изградят помощни съоръжения (мостове, проходи и скари) / Няма да се пресичат водни течения./ *подчертава се вярното*/.

4.Проектирани нови горски автомобилни пътища съгласно Наредба 5 за строителството в горските територии без промяна на предназначението им: дължина .....м. широчина .....м.

5.Изграждане и ремонт на временни извозни горски пътища:

5.1 Трактории – разстояние между тях ...м (не по-малко от 40 м), дължина...м, широчина 4 м.

5.2 Коларски - разстояние между тях.....м (не по-малко от 40 м), дължина .....м, широчина ... м

6.Просеки за въжени линии: ..... бр.

допустимо разстояние между просеките ..... м., дължина ..... м., широчина ..... м.

7.Направа на технологични просеки .....бр.

допустимо разстояние между тях .....м., дължина .....м., широчина ..... м.

8.Изграждане на нови временни складове (бр., площ в ха)

Брой складове ..2.. бр. Изграждането им ще става извън заливните зони на реките и пътното платно на горските пътища.

9.Мерки за опазване на оставащите на корен дървета, подраста, младиняка и почвата.

Дърветата, подлежащи на сеч, ще се повалят в посока, свободна от подраст, младиняк и стоящи дървета.

При извоза оставащите на корен дървета ще се опазват от нараняване.

10.Начини за почистване на сечището

.....равномерно разпръсната по цялата площ.....

Няма да се допуска оставяне на остатъци от сечта на разстояние по-малко от 20 м от краищата на пътното платно на пътищата от РПМ, на горските пътища, и на разстояние, не по-малко от 5 м от краищата на останалите автомобилни пътища, както и да не попадат във водните течения.

11.Други указания:

Извозената на временните складове дървесина ще се окачествява, кубира, надписва и складира на лонгони без да се допира до стоящи дървета. Технологичната такава и дървата за огрев ще се подреждат на фигури.

Зареждането с ГСМ ще става само на определените за целта места.

Всички горивосмазочни и битови отпадъци ежедневно ще се събират, изнасят извън горските територии и изхвърлят на определените за това места.

Ще се спазват изискванията на сертификат по FSC - NC – FM/COC- 014931.

12.Всички операции по подготвителните и основните работи ще се извършват съгласно изискванията на Правилника за здравословни и безопасни условия на труд в горите и правилата за противопожарна безопасност в горите. Обектите се оборудват с противопожарни средства съгласно Наредба № 8 от 11.05.2012 г.

ЗАПОЗНАТ с технологичния план: ...../попълва се след издаването на позволителното за сеч/

Лицето по чл. 108, ал. 2 от ЗГ, на което е издадено позволително за сеч № .....

.....

/ трите имена, подпис, дата /

№ и дата на удостоверението за упражняване на лесовъдска практика: .....

ЗАПОЗНАТ с технологичния план: ...../попълва се след издаването на позволителното за сеч/

Лицето по чл. 108, ал. 2 от ЗГ, на което е издадено позволително за сеч № .....

.....

/ трите имена, подпис, дата /

№ и дата на удостоверението за упражняване на лесовъдска практика: .....

Петар Тодиков
/име, фамилия,/ подпис
дата: 15.05.17 г.,
№ и дата на удостоверението за упражняване на лесовъдска практика: 10683/24.07.14г

Одобрил: ...
инж. Йорданка Бачкова – зам.директор
/име, фамилия,/ подпис
дата: 27.10.17 г.,
№ и дата на удостоверението за упражняване на лесовъдска практика: 565-1/23.02.2012 г.

ТЕХНОЛОГИЧЕН ПЛАН № ....

За добив на дървесина от отдел 6 подотдел К
На ТП ДГС ПАНАГЮРИЩЕ /попълва се само за държавни гори/
Община П-ще; Землище с. Поибрене;
имот с (кадастрален идентификатор/КВС) №....., /попълва се само за недържавни гори/

I. Схема за добива на дървесина от насаждението

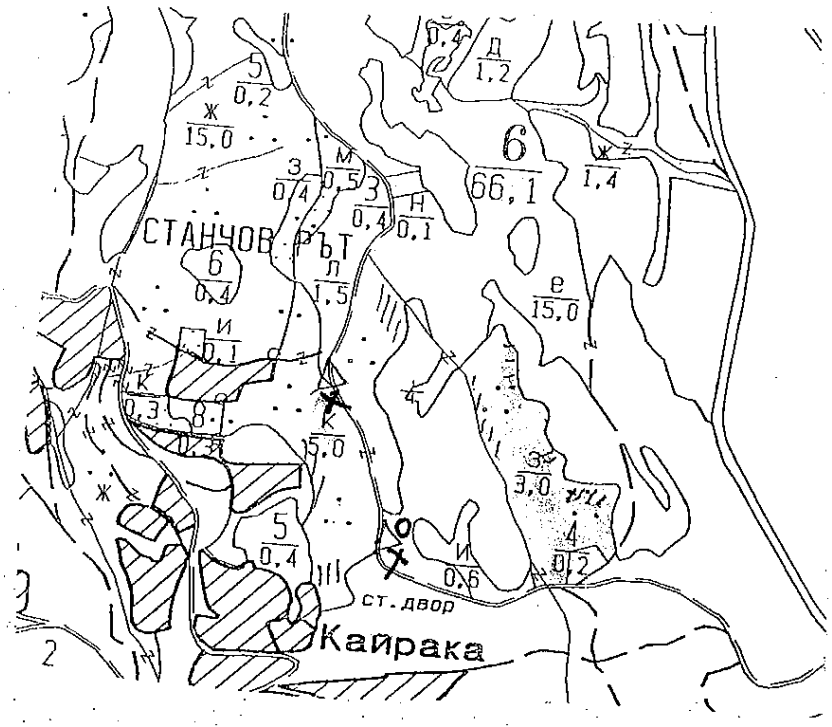

Легенда:

- ±±±± проектирани коларски вр. извозни пътища
- - - - - - - съществуващи извозни пътища
- ======= съществуващ автомобилен път
- ~~~~~ технологична просека
- насаждение
- X място за отпадъци
- »»»» проектирани тракторни вр. извозни пътища
- ▲▲▲ временен склад Кайрака
- xxxxxx трасе на въжена линия
- =+=+=+= проектиран автомобилен път
- //// немаркирана част
- O място за смяна на ГСМ

На схемата задължително се нанасят контурите на насаждението/имота, съществуващите и проектирани временни горски пътища, технологичните просеки, просеките за въжени линии, извозни пътища, временни складове както и връзката им със съществуващата автомобилна пътна мрежа.

II. Характеристика на насаждението

1.Вид на сечта прорендане / интензивност 20 %
Втори вид сеч ..... / интензивност .....%
2.Площ на подотдела 5.0 ха. Размер на сечището 4,8 ха.
3.Състав по план/програма 7 б7 уер1 к2 действителе 7 б7 ур1 к1 бр-2
4.Запас на 1 ха: с клони 160 куб.м/ха , без клони 118 куб. м/ха.
5.Среден наклон на терена 24 градуса.
6.Очакван добив от маркираната дървесина 61 лежаща маса, куб.м.

дърв. вид / категория	чб				дърв. вид / категория	чб	уер			дърв. вид / категория	чб			
едра	–				дребна	12				вършина	9			
средна	34				дърва	13	2			отпад	9			

7.Наличие и характеристика на подраста преди сечта (състав, възраст, средна височина, % на покритие)
Люта - без 20 мсл - 0,3 h - 1,5

8.Средно извозно разстояние 100 м.

9.Други характеристики на насаждението / *подчертава се вярното*/ – вододайна зона, 200 м край язовир, горна граница на гората, скално-урвест терен с наклон над 30 ^{0}, гора около ц. на пр. зам., защитна ивица на ЖП линия, защитна ивица край река, 200 м около хижа, техн. пр. борба с ерозия, Натура 2000, защитени територии, семепроизводствено н-я, ловностоп. територия, курортна гора, зелена зона, извънселищен парк, местообитания 9110; 9130; 9170; 91W0; 91Z0; 91AA; 91E0; 91M0, сватбовища, надлесни дървета, сервитути, защитени видове, описани в доклада за гори с висока консервационна стойност, мъртва дървесина, биологично разнообразие и др.

ГВКС: 1.4 ВКС - 2

III. Технологични указания

1.Дървесината в насаждението да се добива при спазване на технологичната схема по т. I

2.Сечта ще се извършва с БМТ.

Кастренето на отсечените стъбла ще се извършва / *подчертава се вярното*/ - в сечище / на временен склад.
Разкройването на стъблата ще се извършва / *подчертава се вярното*/ - в сечище / на временен склад.

3.Извозът от сечището до временните складове ще се осъществява с / *подчертава се вярното*/ - животинска тяга / трактор на цели стъбла / дълги секции / къси секции / сортименти / с влачене по терена / изцяло натоварени.

Ще се използват техники и технологии, които да не нарушават земната повърхност.
Пресичането на водните течения ще става перпендикулярно, като се изградят помощни съоръжения (мостове, проходи и скари) / Няма да се пресичат водни течения./ *подчертава се вярното*/.

4.Проектирани нови горски автомобилни пътища съгласно Наредба 5 за строителството в горските територии без промяна на предназначението им: дължина .....м. широчина .....м.

5.Изграждане и ремонт на временни извозни горски пътища:

5.1 Тракторни – разстояние между тях ...м (не по-малко от 40 м), дължина...м, широчина 4 м.
5.2 Коларски - разстояние между тях.....м (не по-малко от 40 м), дължина .....м, широчина ... м

6.Просеки за въжени линии: ..... бр.
допустимо разстояние между просеките ..... м., дължина ..... м., широчина ..... м.

7.Направа на технологични просеки .....бр.
допустимо разстояние между тях .....м., дължина .....м., широчина ..... м.

8.Изграждане на нови временни складове (бр., площ в ха)
Брой складове 2 бр. Изграждането им ще става извън заливните зони на реките и пътното платно на горските пътища.

9.Мерки за опазване на оставащите на корен дървета, подраста, младиняка и почвата.
Дърветата, подлежащи на сеч, ще се повалят в посока, свободна от подраст, младиняк и стоящи дървета.
При извоза оставащите на корен дървета ще се опазват от нараняване.

10.Начини за почистване на сечището
равномерно разпресната по цялата площ

Няма да се допуска оставяне на остатъци от сечта на разстояние по-малко от 20 м от краищата на пътното платно на пътищата от РПМ, на горските пътища, и на разстояние, не по-малко от 5 м от краищата на останалите автомобилни пътища, както и да не попадат във водните течения.

11.Други указания:

Извозената на временните складове дървесина ще се окачествява, кубира, надписва и складира на лонгони без да се допира до стоящи дървета. Технологичната такава и дървата за огрев ще се подреждат на фигури.
Зареждането с ГСМ ще става само на определените за целта места.
Всички горивосмазочни и битови отпадъци ежедневно ще се събират, изнасят извън горските територии и изхвърлят на определените за това места.
Ще се спазват изискванията на сертификат по FSC - NC – FM/COC- 014931.

12.Всички операции по подготвителните и основните работи ще се извършват съгласно изискванията на Правилника за здравословни и безопасни условия на труд в горите и правилата за противопожарна безопасност в горите. Обектите се оборудват с противопожарни средства съгласно Наредба № 8 от 11.05.2012 г.

ЗАПОЗНАТ с технологичния план: ...../попълва се след издаването на позволителното за сеч/
Лицето по чл. 108, ал. 2 от ЗГ, на което е издадено позволително за сеч № .....
.....
/ трите имена, подпис, дата /
№ и дата на удостоверението за упражняване на лесовъдска практика: .....

ЗАПОЗНАТ с технологичния план: ...../попълва се след издаването на позволителното за сеч/
Лицето по чл. 108, ал. 2 от ЗГ, на което е издадено позволително за сеч № .....
.....
/ трите имена, подпис, дата /
№ и дата на удостоверението за упражняване на лесовъдска практика: .....

Изготвил: Инж. Ивков Г-ар. Пазарджик
/име, фамилия,/ подпис
дата 13.08.17г.,
№ и дата на удостоверението за упражняване на лесовъдска практика: 1208/13.11.2014г.

Одобрил: .....
инж. Йорданка Бачкова -- зам.директор
/име, фамилия,/ подпис
дата 27.10.17г.,
№ и дата на удостоверението за упражняване на лесовъдска практика: 565-1/23.02.2012 г.

Образец по чл. 53, ал. 6 от НСГ

ТЕХНОЛОГИЧЕН ПЛАН № ....

За добив на дървесина от отдел 25 подотдел 3
На ТП ДГС ПАНАГЮРИЩЕ */попълва се само за държавни гори/*
Община Панагюрище; Землище с. Поибрене;
имот с (кадастрален идентификатор/КВС) №....., */попълва се само за недържавни гори/*

I. Схема за добива на дървесина от насаждението

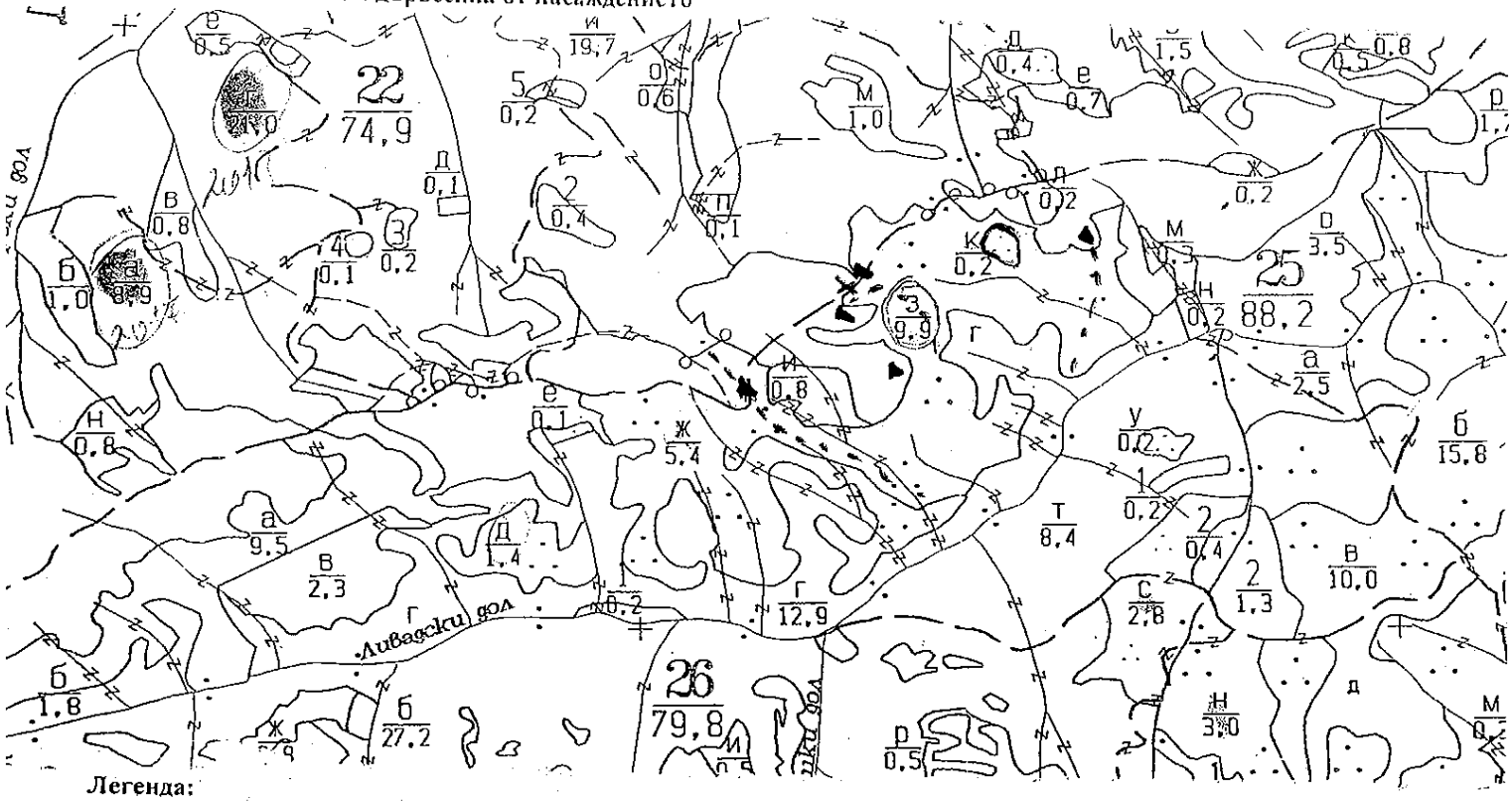

Легенда:

- проектирани коларски вр. извозни пътища
- съществуващи извозни пътища
- съществуващ автомобилен път
- технологична просека
- насаждение
- място за отпадъци
- проектирани тракторни вр. извозни пътища
- временен склад Ливадски дол
- трасе на въжена линия
- проектиран автомобилен път
- немаркирана част
- място за смяна на ГСМ

На схемата задължително се нанасят контурите на насаждението/имота, съществуващите и проектирани временни горски пътища, технологичните просеки, просеките за въжени линии, извозни пътища, временни складове както и връзката им със съществуващата автомобилна пътна мрежа.

II. Характеристика на насаждението

1.Вид на сечта Продухова / интензивност 10 %
Втори вид сеч ..... / интензивност ..... %
2.Площ на подотдела 5,5 ха. Размер на сечището 3,9 ха
3.Състав по план/програма: 6Бк2Дг1Дл1Яр действителен 6Бк2Дг1Дл1Яр
4.Запас на 1 ха: с клони 246 куб.м/ха , без клони 200 куб. м/ха.
5.Среден наклон на терена 11 градуса.
6.Очакван добив от маркираната дървесина 263 лежаща маса, куб.м.

дърв. вид / категория	2Дг	2Дг	Дл	Яр	дърв. вид / категория	2Бк	Дг	Бл	Яр	дърв. вид / категория	2Дг	Дг	Дл	Яр
едра	2	–	–	–	дребна	18	–	–	–	върхина	12	–	4	4
средна	116	4	–	–	дърва	40	4	34	45					

7.Наличие и характеристика на подраста преди сечта (състав, възраст, средна височина, % на покритие) .....

8.Средно извозно разстояние ..200..м.

9.Други характеристики на насаждението / *подчертава се вярното*/ – вододайна зона, 200 м край язовир, горна граница на гората, скално-урвест терен с наклон над 30 ^{0}, гора около ц. на пр. зам., защитна ивица на ЖП линия, защитна ивица край река, 200 м около хижа, техн. пр. борба с ерозия, Натура 2000, защитени територии, семепроизводствено н-я, ловностоп. територия, курортна гора, зелена зона, извънселищен парк, местообитания 9110; 9130; 9170; 91W0; 91Z0; 91AA; 91E0; 91M0, сватбовища, надлесни дървета, сервитути, защитени видове, описани в доклада за гори с висока консервационна стойност, мъртва дървесина, биологично разнообразие и др.

ГВКС: ...ВКС 1.1.4 ВКС 2 ВКС 4.3. 2.

III. Технологични указания

1.Дървесината в насаждението да се добива при спазване на технологичната схема по т. I

2.Сечта ще се извършва с БМТ.

Кастренето на отсечените стъбла ще се извършва / *подчертава се вярното*/ - в сечище / на временен склад.

Разкройването на стъблата ще се извършва / *подчертава се вярното*/ - в сечище / на временен склад.

3.Извозът от сечището до временните складове ще се осъществява с / *подчертава се вярното*/ - животинска тяга / трактор на цели стъбла / дълги секции / къси секции / сортименти / с влачене по терена / изцяло натоварени.

Ще се използват техники и технологии, които да не нарушават земната повърхност.

Пресичането на водните течения ще става перпендикулярно, като се изградят помощни съоръжения (мостове, проходи и скари) / Няма да се пресичат водни течения./ *подчертава се вярното*/.

4.Проектирани нови горски автомобилни пътища съгласно Наредба 5 за строителството в горските територии без промяна на предназначението им: дължина .....м. широчина .....м.

5.Изграждане и ремонт на временни извозни горски пътища:

5.1 Тракторни – разстояние между тях ...м (не по-малко от 40 м), дължина...м, широчина 4 м.

5.2 Коларски - разстояние между тях.....м (не по-малко от 40 м), дължина .....м, широчина ... м

6.Просеки за въжени линии: ..... бр.

допустимо разстояние между просеките ..... м., дължина ..... м., широчина ..... м.

7.Направа на технологични просеки .....бр.

допустимо разстояние между тях .....м., дължина .....м., широчина ..... м.

8.Изграждане на нови временни складове (бр., площ в ха)

Брой складове ...4... бр. Изграждането им ще става извън заливните зони на реките и пътното платно на горските пътища.

9.Мерки за опазване на оставащите на корен дървета, подраста, младиняка и почвата.

Дърветата, подлежащи на сеч, ще се повалят в посока, свободна от подраст, младиняк и стоящи дървета.

При извоза оставащите на корен дървета ще се опазват от нараняване.

10.Начини за почистване на сечището

съдиране на вершината на кулчина в сечището

Няма да се допуска оставяне на остатъци от сечта на разстояние по-малко от 20 м от краищата на пътното платно на пътищата от РПМ, на горските пътища, и на разстояние, не по-малко от 5 м от краищата на останалите автомобилни пътища, както и да не попадат във водните течения.

11.Други указания:

Извозената на временните складове дървесина ще се окачествява, кубира, надписва и складира на лонгони без да се допира до стоящи дървета. Технологичната такава и дървата за огрев ще се подреждат на фигури.

Зареждането с ГСМ ще става само на определените за целта места.

Всички горивосмазочни и битови отпадъци ежедневно ще се събират, изнасят извън горските територии и изхвърлят на определените за това места.

Ще се спазват изискванията на сертификат по FSC - NC – FM/COC- 014931.

12.Всички операции по подготвителните и основните работи ще се извършват съгласно изискванията на Правилника за здравословни и безопасни условия на труд в горите и правилата за противопожарна безопасност в горите. Обектите се оборудват с противопожарни средства съгласно Наредба № 8 от 11.05.2012 г.

ЗАПОЗНАТ с технологичния план: ...../попълва се след издаването на позволителното за сеч/

Лицето по чл. 108, ал. 2 от ЗГ, на което е издадено позволително за сеч № .....

.....

/ трите имена, подпис, дата /

№ и дата на удостоверението за упражняване на лесовъдска практика: .....

ЗАПОЗНАТ с технологичния план: ...../попълва се след издаването на позволителното за сеч/

Лицето по чл. 108, ал. 2 от ЗГ, на което е издадено позволително за сеч № .....

.....

/ трите имена, подпис, дата /

№ и дата на удостоверението за упражняване на лесовъдска практика: .....

Изготвил: ..... /име, фамилия,/ подпис
дата: 26.08.17 г.,
№ и дата на удостоверението за упражняване на лесовъдска практика: 10683/24.07.14

Одобрил: .....) Образец по чл. 53, ал. 6 от ПСГ
инж. Йорданка Бачкова – зам.директор
/име, фамилия,/ подпис
дата: 27.10.17 г.,
№ и дата на удостоверението за упражняване на лесовъдска практика: 565-1/23.02.2012 г.

ТЕХНОЛОГИЧЕН ПЛАН № ....

За добив на дървесина от отдел 30 подотдел А
На ТП ДГС ПАНАГЮРИЩЕ */попълва се само за държавни гори/*
Община ....; Землище ....;
имот с (кадастрален идентификатор/КВС) №...., */попълва се само за недържавни гори/*

I. Схема за добива на дървесина от насаждението

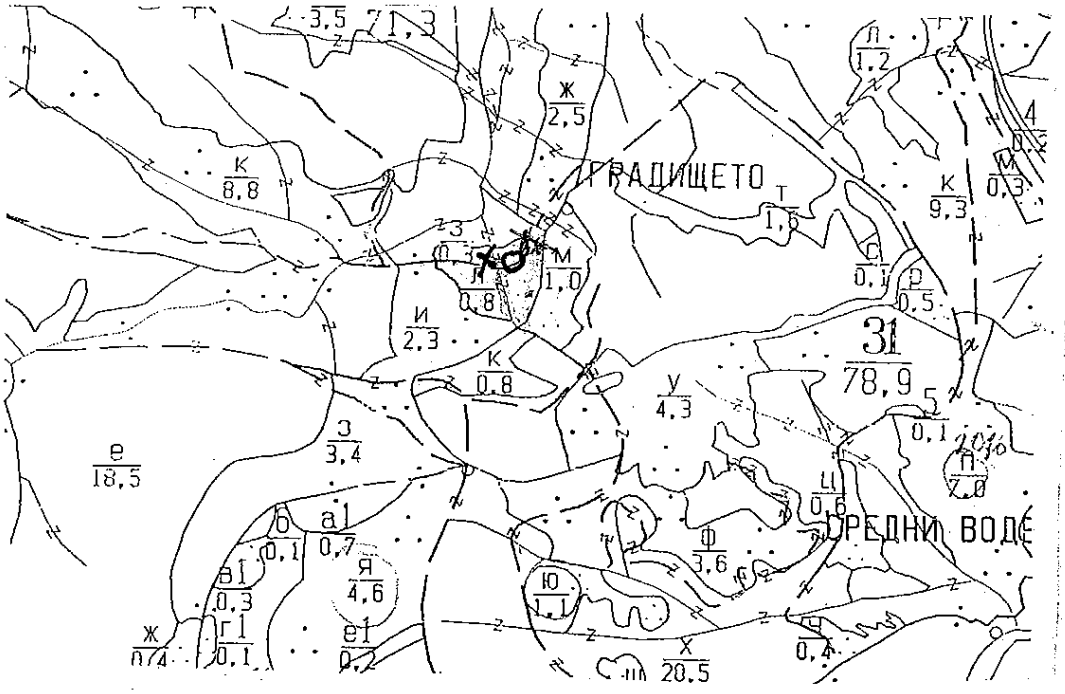

Легенда:

- ± ± ± ± проектирани коларски вр. извозни пътища
- ------ съществуващи извозни пътища
- ====== съществуващ автомобилен път
- технологична просека
- насаждение
- X място за отпадъци
- »»»»» проектирани трактурни вр. извозни пътища
- ▲▲▲ временен склад Ралков дол
- xxxxxx трасе на въжена линия
- =+=+=+= проектиран автомобилен път
- немаркирана част
- О място за смяна на ГСМ

На схемата задължително се нанасят контурите на насаждението/имота, съществуващите и проектирани временни горски пътища, технологичните просеки, просеките за въжени линии, извозни пътища, временни складове както и връзката им със съществуващата автомобилна пътна мрежа.

II. Характеристика на насаждението

1.Вид на сечта ..... пробирка/ интензивност 20 %
Втори вид сеч ..... / интензивност .....%
2.Площ на подотдела ..... ха. Размер на сечището ..... ха.
3.Състав по план/програма 6Б 4Бк 3..., действителен 6Б 1Б
4.Запас на 1 ха: с клони.. 337 .куб.м/ха , без клони 275 ....куб. м/ха.
5.Среден наклон на терена 21 .....градуса.
6.Очакван добив от маркираната дървесина ..... 34 .....лежаща маса, куб.м.

дърв. вид / категория	сб				дърв. вид / категория	бб				дърв. вид / категория	сб			
едра	1				дребна	9				вършина	2			
средна	15				дърва	9								

7.Наличие и характеристика на подраста преди сечта (състав, възраст, средна височина, % на покритие) .....

8.Средно извозно разстояние ..100....м.

9.Други характеристики на насаждението / *подчертава се вярното*/ – вододайна зона, 200 м край язовир, горна граница на гората, скално-урвест терен с наклон над 30 ^{0}, гора около ц. на пр. зам., защитна ивица на ЖП линия, защитна ивица край река, 200 м около хижа, техн. пр. борба с ерозия, Натура 2000, защитени територии, семепроизводствено н-я, ловностоп. територия, курортна гора, зелена зона, извънселищен парк, местообитания 9110; 9130; 9170; 91W0; 91Z0; 91AA; 91E0; 91M0, сватбовища, надлесни дървета, сервитути, защитени видове, описани в доклада за гори с висока консервационна стойност, мъртва дървесина, биологично разнообразие и др.

ГВКС: ....1.1.4 ; ВКС.2 ; 432.....

III. Технологични указания

1.Дървесината в насаждението да се добива при спазване на технологичната схема по т. I

2.Сечта ще се извършва с БМТ.

Кастренето на отсечените стъбла ще се извършва / *подчертава се вярното*/ - в сечище / на временен склад.

Разкройването на стъблата ще се извършва / *подчертава се вярното*/ - в сечище / на временен склад.

3.Извозът от сечището до временните складове ще се осъществява с / *подчертава се вярното*/ - животинска тяга / трактор на цели стъбла / дълги секции / къси секции / сортименти / с влачене по терена / изцяло натоварени.

Ще се използват техники и технологии, които да не нарушават земната повърхност.

Пресичането на водните течения ще става перпендикулярно, като се изградят помощни съоръжения (мостове, проходи и скари) / Няма да се пресичат водни течения./ *подчертава се вярното*/.

4.Проектирани нови горски автомобилни пътища съгласно Наредба 5 за строителството в горските територии без промяна на предназначението им: дължина .....м. широчина .....м.

5.Изграждане и ремонт на временни извозни горски пътища:

5.1 Тракторни – разстояние между тях ...м (не по-малко от 40 м), дължина...м, широчина 4 м.

5.2 Коларски - разстояние между тях.....м (не по-малко от 40 м), дължина .....м, широчина ... м

6.Просеки за въжени линии: ..... бр.

допустимо разстояние между просеките ..... м., дължина ..... м., широчина ..... м.

7.Направа на технологични просеки .....бр.

допустимо разстояние между тях .....м., дължина .....м., широчина ..... м.

8.Изграждане на нови временни складове (бр., площ в ха)

Брой складове ..1... бр. Изграждането им ще става извън заливните зони на реките и пътното платно на горските пътища.

9.Мерки за опазване на оставащите на корен дървета, подраста, младиняка и почвата.

Дърветата, подлежащи на сеч, ще се повалят в посока, свободна от подраст, младиняк и стоящи дървета.

При извоза оставащите на корен дървета ще се опазват от нараняване.

10.Начини за почистване на сечището

.....Вършината равномерно разпръсната в/у изпата площ.

Няма да се допуска оставяне на остатъци от сечта на разстояние по-малко от 20 м от краищата на пътното платно на пътищата от РПМ, на горските пътища, и на разстояние, не по-малко от 5 м от краищата на останалите автомобилни пътища, както и да не попадат във водните течения.

11.Други указания:

Извозената на временните складове дървесина ще се окачествява, кубира, надписва и складира на лонгони без да се допира до стоящи дървета. Технологичната такава и дървата за огрев ще се подреждат на фигури.

Зареждането с ГСМ ще става само на определените за целта места.

Всички горивосмазочни и битови отпадъци ежедневно ще се събират, изнасят извън горските територии и изхвърлят на определените за това места.

Ще се спазват изискванията на сертификат по FSC - NC – FM/COC- 014931.

12.Всички операции по подготвителните и основните работи ще се извършват съгласно изискванията на Правилника за здравословни и безопасни условия на труд в горите и правилата за противопожарна безопасност в горите. Обектите се оборудват с противопожарни средства съгласно Наредба № 8 от 11.05.2012 г.

ЗАПОЗНАТ с технологичния план: ...../попълва се след издаването на позволителното за сеч/

Лицето по чл. 108, ал. 2 от ЗГ, на което е издадено позволително за сеч № .....

.....

/ трите имена, подпис, дата /

№ и дата на удостоверението за упражняване на лесовъдска практика: .....

ЗАПОЗНАТ с технологичния план: ...../попълва се след издаването на позволителното за сеч/

Лицето по чл. 108, ал. 2 от ЗГ, на което е издадено позволително за сеч № .....

.....

/ трите имена, подпис, дата /

№ и дата на удостоверението за упражняване на лесовъдска практика: .....

Изготвил: Петар Гидиков
/име, фамилия,/ подпис
дата 23.05.17 г.,
№ и дата на удостоверението за упражняване на лесовъдска практика: 10683 / 24.07.14 г.

Образец по чл. 53, ал. 6 от НСГ

Одобрил: .....
инж. Йорданка Бачкова – зам.директор
/ име, фамилия,/ подпис
дата: 27.10.17 г.,
№ и дата на удостоверението за упражняване на лесовъдска практика: 565-1/23.02.2012 г.

ТЕХНОЛОГИЧЕН ПЛАН № ....

За добив на дървесина от отдел 30 подотдел д
На ТП ДГС ПАПАГЮРИЩЕ /попълва се само за държавни гори/
Община П-ще; Землище Поибрене;
имот с (кадастрален идентификатор/КВС) №....., /попълва се само за недържавни гори/

I. Схема за добива на дървесина от насаждението

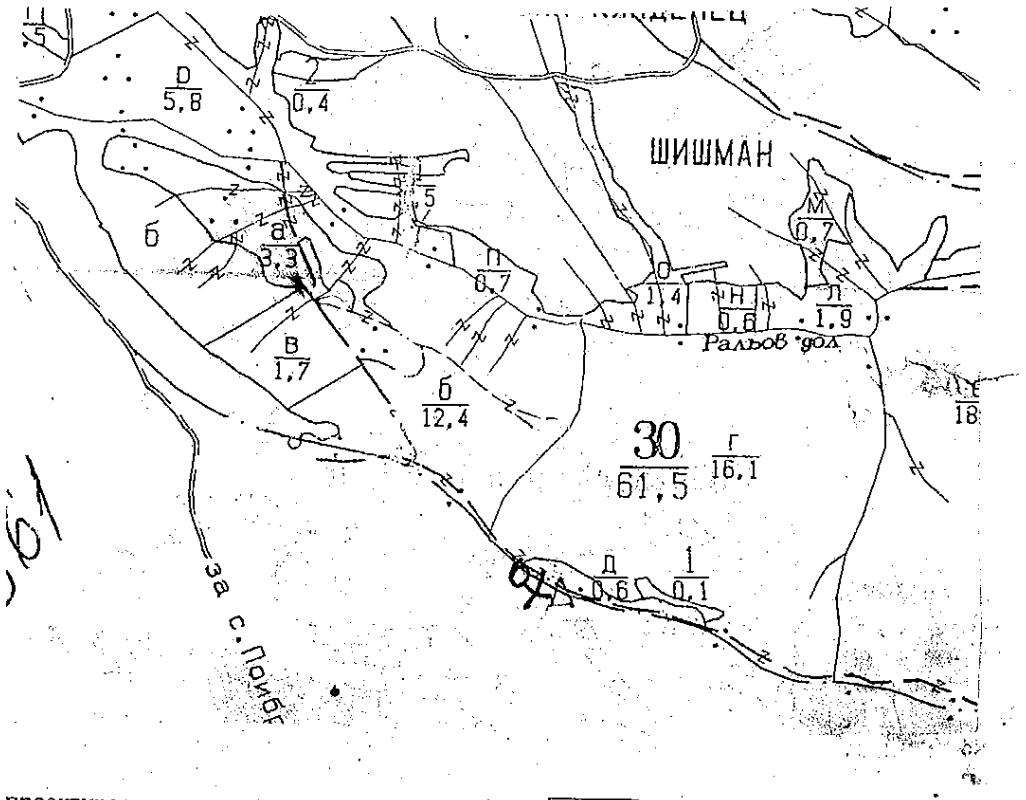

Легенда:

- ±±±± проектирани коларски вр. извозни пътища
- - - - - - - съществуващи извозни пътища
- ======= съществуващ автомобилен път
- ^^^^^^^ технологична просека
- насаждение
- 0 място за отпадъци
- »»»»» проектирани тракторни вр. извозни пътища
- ▲▲▲ временен склад Ральов дол
- xxxxxx трасе на въжена линия
- =+=+=+= проектиран автомобилен път
- немаркирана част
- X място за смяна на ГСМ

На схемата задължително се нанасят контурите на насаждението/имота, съществуващите и проектирани временни горски пътища, технологичните просеки, просеките за въжени линии, извозни пътища, временни складове както и връзката им със съществуващата автомобилна пътна мрежа.

II. Характеристика на насаждението

1.Вид на сечта пробирка / интензивност 10 %
Втори вид сеч ...../ интензивност .....%
2.Площ на подотдела 0,6 ха. Размер на сечището 0,6 ха.
3.Състав по план/програма 3 Б 10, дейс вителен 2 Б 10
4.Запас на 1 ха: с клони 330 куб.м/ха , без клони 204 куб. м/ха.
5.Среден наклон на терена 15 градуса.
6.Очакван добив от маркираната дървесина 8 лежаща маса, куб.м.

дърв. вид / категория	2б				дърв. вид / категория	2б				дърв. вид / категория				
едра	–				дребна	–				вършина				
средна	5				дърва	3								

7.Наличие и характеристика на подраста преди сечта (състав, възраст, средна височина, % на покритие) .....

8.Средно извозно разстояние ...50.....м.

9.Други характеристики на насаждението / *подчертава се вярното*/ – вододайна зона, 200 м край язовир, горна граница на гората, скално-урвест терен с наклон над 30 ^{0}, гора около ц. на пр. зам., защитна ивища на ЖП линия, защитна ивица край река, 200 м около хижа, техн. пр. борба с ерозия, Натура 2000, защитени територии, семепроизводствено н-я, ловностоп. територия, курортна гора, зелена зона, извънселищен парк, местообитания 9110; 9130; 9170; 91W0; 91Z0; 91AA; 91E0; 91M0, сватбовища, надлесни дървета, сервитути, защитени видове, описани в доклада за гори с висока консервационна стойност, мъртва дървесина, биологично разнообразие и др.

ГВКС: ...ВКС 2 1.1.4; ...

III. Технологични указания

1.Дървесината в насаждението да се добива при спазване на технологичната схема по т. I

2.Сечта ще се извършва с БМТ.

Кастренето на отсечените стъбла ще се извършва / *подчертава се вярното*/ - в сечище / на временен склад.

Разкройването на стъблата ще се извършва / *подчертава се вярното*/ - в сечище / на временен склад.

3.Извозът от сечището до временните складове ще се осъществява с / *подчертава се вярното*/ - животинска тяга / трактор на цели стъбла / дълги секции / къси секции / сортименти / с влачене по терена / изцяло натоварени.

Ще се използват техники и технологии, които да не нарушават земната повърхност.

Пресичането на водните течения ще става перпендикулярно, като се изградят помощни съоръжения (мостове, проходи и скари) / Няма да се пресичат водни течения./ *подчертава се вярното*/.

4.Проектирани нови горски автомобилни пътища съгласно Наредба 5 за строителството в горските територии без промяна на предназначението им: дължина .....м. широчина .....м.

5.Изграждане и ремонт на временни извозни горски пътища:

5.1 Тракторни – разстояние между тях ...м (не по-малко от 40 м), дължина...м, широчина 4 м.

5.2 Коларски - разстояние между тях.....м (не по-малко от 40 м), дължина .....м, широчина ... м

6.Просеки за въжени линии: ..... бр.

допустимо разстояние между просеките ..... м., дължина ..... м., широчина ..... м.

7.Направа на технологични просеки .....бр.

допустимо разстояние между тях .....м., дължина .....м., широчина ..... м.

8.Изграждане на нови временни складове (бр., площ в ха)

Брой складове ...1.... бр. Изграждането им ще става извън заливните зони на реките и пътното платно на горските пътища.

9.Мерки за опазване на оставащите на корен дървета, подраста, младиняка и почвата.

Дърветата, подлежащи на сеч, ще се повалят в посока, свободна от подраст, младиняк и стоящи дървета.

При извоза оставащите на корен дървета ще се опазват от нараняване.

10.Начини за почистване на сечището

.....равномерно разпръсната по цялата площ.....

Няма да се допуска оставяне на остатъци от сечта на разстояние по-малко от 20 м от краищата на пътното платно на пътищата от РПМ, на горските пътища, и на разстояние, не по-малко от 5 м от краищата на останалите автомобилни пътища, както и да не попадат във водните течения.

11.Други указания:

Извозената на временните складове дървесина ще се окачествява, кубира, надписва и складира на лонгони без да се допира до стоящи дървета. Технологичната такава и дървата за огрев ще се подреждат на фигури.

Зареждането с ГСМ ще става само на определените за целта места.

Всички горивосмазочни и битови отпадъци ежедневно ще се събират, изнасят извън горските територии и изхвърлят на определените за това места.

Ще се спазват изискванията на сертификат по FSC - NC – FM/COC- 014931.

12.Всички операции по подготвителните и основните работи ще се извършват съгласно изискванията на Правилника за здравословни и безопасни условия на труд в горите и правилата за противопожарна безопасност в горите. Обектите се оборудват с противопожарни средства съгласно Наредба № 8 от 11.05.2012 г.

ЗАПОЗНАТ с технологичния план: ...../попълва се след издаването на позволителното за сеч/

Лицето по чл. 108, ал. 2 от ЗГ, на което е издадено позволително за сеч № .....

.....

/ трите имена, подпис, дата /

№ и дата на удостоверението за упражняване на лесовъдска практика: .....

ЗАПОЗНАТ с технологичния план: ...../попълва се след издаването на позволителното за сеч/

Лицето по чл. 108, ал. 2 от ЗГ, на което е издадено позволително за сеч № .....

.....

/ трите имена, подпис, дата /

№ и дата на удостоверението за упражняване на лесовъдска практика: .....

Изготвил: ..... Одобрил: ..... Образец по чл. 55, ал. 6 от ЗГ

.....Гиков..... инж. Йорданка Бачкова – зам.директор

име, фамилия,/ подпис име, фамилия,/ подпис

дата: 23.05.17 г., дата: 22.12.17 г.,

№ и дата на удостоверението за упражняване на лесовъдска практика: 10.093 / 21.07.14г

№ и дата на удостоверението за упражняване на лесовъдска практика: 565-1/23.02.2012 г.

ТЕХНОЛОГИЧЕН ПЛАН № ....

За добив на дървесина от отдел 30 подотдел 07

На ТП ДГС ПАПАГЮРИЩЕ */попълва се само за държавни гори/*

Община .....; Землище Пещерене;

имот с (кадастрален идентификатор/КВС) №....., */попълва се само за недържавни гори/*

I. Схема за добива на дървесина от насаждението

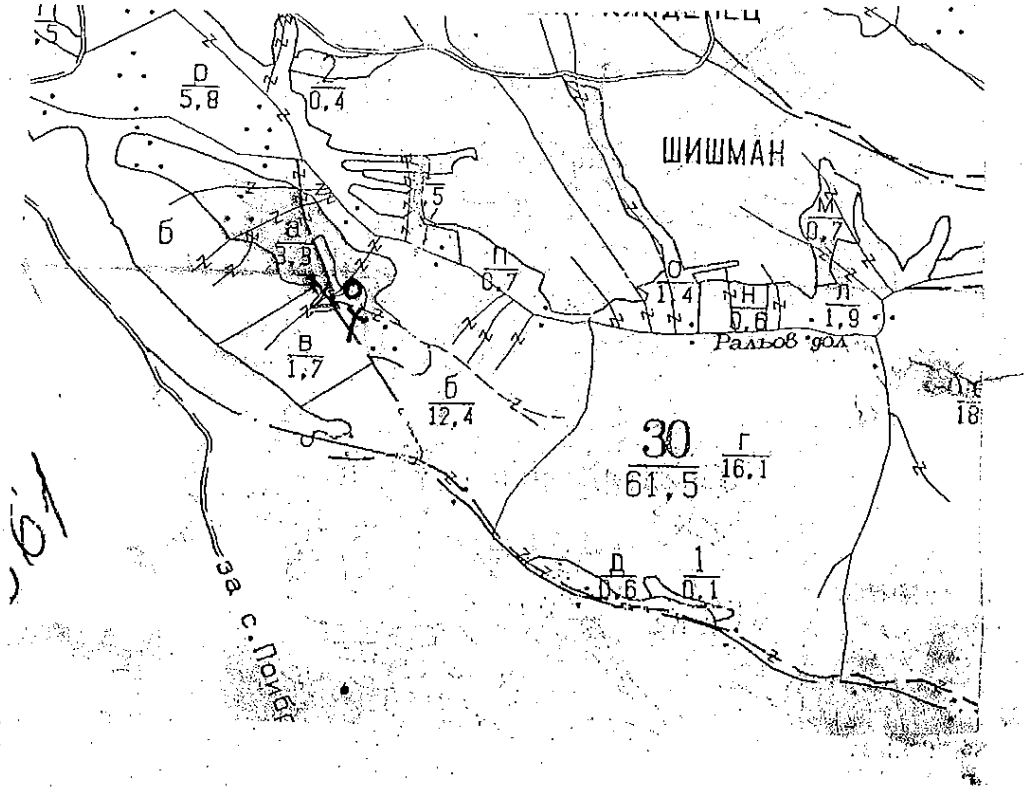

Легенда:

- проектирани коларски вр. извозни пътища
- съществуващи извозни пътища
- съществуващ автомобилен път
- технологична просека
- насаждение
- място за отпадъци
- проектирани тракторни вр. извозни пътища
- временен склад Ралъов дол
- трасе на въжена линия
- проектиран автомобилен път
- немаркирана част
- място за смяна на ГСМ

На схемата задължително се нанасят контурите на насаждението/имота, съществуващите и проектирани временни горски пътища, технологичните просеки, просеките за въжени линии, извозни пътища, временни складове както и връзката им със съществуващата автомобилна пътна мрежа.

II. Характеристика на насаждението

1.Вид на сечта ...хробирка/..../ интензивност 10 %

Втори вид сеч ...../ интензивност .....%

2.Площ на подотдела 3.3 ха Размер на сечището 2.3 ха

3.Състав по план/програма 7Бб1Кл1....., дейст. състав 7Бб1Кл1.....

4.Запас на 1 ха: с клони 373 куб.м/ха , без клони 316 куб. м/ха.

5.Среден наклон на терена 13 градуса.

6.Очакван добив от маркираната дървесина 133 лежаща маса, куб.м.

дърв. вид / категория					дърв. вид / категория					дърв. вид / категория				
	гб					гб	Кл				гб			
едра	15				дребна	5				върхина	5			
средна	66				дърва	40	6							

Характеристика на подраста преди сечта (състав, възраст, средна височина, % на покритие)
.....

8.Средно извозно разстояние ..200..м.

9.Други характеристики на насаждението / *подчертава се вярното*/ – вододайна зона, 200 м край язовир, горна граница на гората, скално-урвест терен с наклон над 30 ^{0}, гора около ц. на пр. зам., защитна ивица на ЖП линия, защитна ивица край река, 200 м около хижа, техн. пр. борба с ерозия, Натура 2000, защитени територии, семепроизводствено н-я, ловностоп. територия, курортна гора, зелена зона, извънселищен парк, местообитания 9110; 9130; 9170; 91W0; 91Z0; 91AA; 91E0; 91M0, сватбовища, надлесни дървета, сервитути, защитени видове, описани в доклада за гори с висока консервационна стойност, мъртва дървесина, биологично разнообразие и др.

ГВКС: ...Вк 2, 1.1.4, 4.3.2.....

III. Технологични указания

1.Дървесината в насаждението да се добива при спазване на технологичната схема по т. I

2.Сечта ще се извършва с БМТ.

Кастренето на отсечените стъбла ще се извършва / *подчертава се вярното*/ - в сечище / на временен склад.

Разкройването на стъблата ще се извършва / *подчертава се вярното*/ - в сечище / на временен склад.

3.Извозът от сечището до временните складове ще се осъществява с / *подчертава се вярното*/ - животинска тяга / трактор на цели стъбла / дълги секции / къси секции / сортименти / с влачене по терена / изцяло натоварени.

Ще се използват техники и технологии, които да не нарушават земната повърхност.

Пресичането на водните течения ще става перпендикулярно, като се изградят помощни съоръжения (мостове, проходи и скари) / Няма да се пресичат водни течения./ *подчертава се вярното*/.

4.Проектирани нови горски автомобилни пътища съгласно Наредба 5 за строителството в горските територии без промяна на предназначението им: дължина .....м. широчина .....м.

5.Изграждане и ремонт на временни извозни горски пътища:

5.1 Тракторни – разстояние между тях ...м (не по-малко от 40 м), дължина...м, широчина 4 м.

5.2 Коларски - разстояние между тях.....м (не по-малко от 40 м), дължина .....м, широчина ... м

6.Просеки за въжени линии: ..... бр.

допустимо разстояние между просеките ..... м., дължина ..... м., широчина ..... м.

7.Направа на технологични просеки .....бр.

допустимо разстояние между тях .....м., дължина .....м., широчина ..... м.

8.Изграждане на нови временни складове (бр., площ в ха)

Брой складове ..1... бр. Изграждането им ще става извън заливните зони на реките и пътното платно на горските пътища.

9.Мерки за опазване на оставащите на корен дървета, подраста, младиняка и почвата.

Дърветата, подлежащи на сеч, ще се повалят в посока, свободна от подраст, младиняк и стоящи дървета.

При извоза оставащите на корен дървета ще се опазват от нараняване.

10.Начини за почистване на сечището

.....равномерно разпресната по целата площ.....

Няма да се допуска оставяне на остатъци от сечта на разстояние по-малко от 20 м от краищата на пътното платно на пътищата от РПМ, на горските пътища, и на разстояние, не по-малко от 5 м от краищата на останалите автомобилни пътища, както и да не попадат във водните течения.

11.Други указания:

Извозената на временните складове дървесина ще се окачествява, кубира, надписва и складира на лонгони без да се допира до стоящи дървета. Технологичната такава и дървата за огрев ще се подреждат на фигури.

Зареждането с ГСМ ще става само на определените за целта места.

Всички горивосмазочни и битови отпадъци ежедневно ще се събират, изнасят извън горските територии и изхвърлят на определените за това места.

Ще се спазват изискванията на сертификат по FSC - NC – FM/COC- 014931.

12.Всички операции по подготвителните и основните работи ще се извършват съгласно изискванията на Правилника за здравословни и безопасни условия на труд в горите и правилата за противопожарна безопасност в горите. Обектите се оборудват с противопожарни средства съгласно Наредба № 8 от 11.05.2012 г.

ЗАПОЗНАТ с технологичния план: ...../попълва се след издаването на позволителното за сеч/

Лицето по чл. 108, ал. 2 от ЗГ, на което е издадено позволително за сеч № .....

.....

/ трите имена, подпис, дата /

№ и дата на удостоверението за упражняване на лесовъдска практика: .....

ЗАПОЗНАТ с технологичния план: ...../попълва се след издаването на позволителното за сеч/

Лицето по чл. 108, ал. 2 от ЗГ, на което е издадено позволително за сеч № .....

.....

/ трите имена, подпис, дата /

№ и дата на удостоверението за упражняване на лесовъдска практика: .....

[illegible]
/име, фамилия,/ подпис
дата: [illegible] г.,
№ и дата на удостоверението за упражняване на лесовъдска практика: 10663/24.07.2014,

инж. Ганчо Гулеков – лесничей
име, фамилия,/ подпис
дата: 30.10.17 г.,
№ и дата на удостоверението за упражняване на лесовъдска практика: 11800/31.08.2015 г.

ТЕХНОЛОГИЧЕН ПЛАН № 1.

За добив на дървесина от отдел 654 подотдел 3
На ТП ДГС ПАНАГЮРИЩЕ /попълва се само за държавни гори/
Община Панагюрище; Землище Елшица;
имот с (кадастрален идентификатор/КВС) №....., /попълва се само за недържавни гори/

I. Схема за добива на дървесина от насаждението

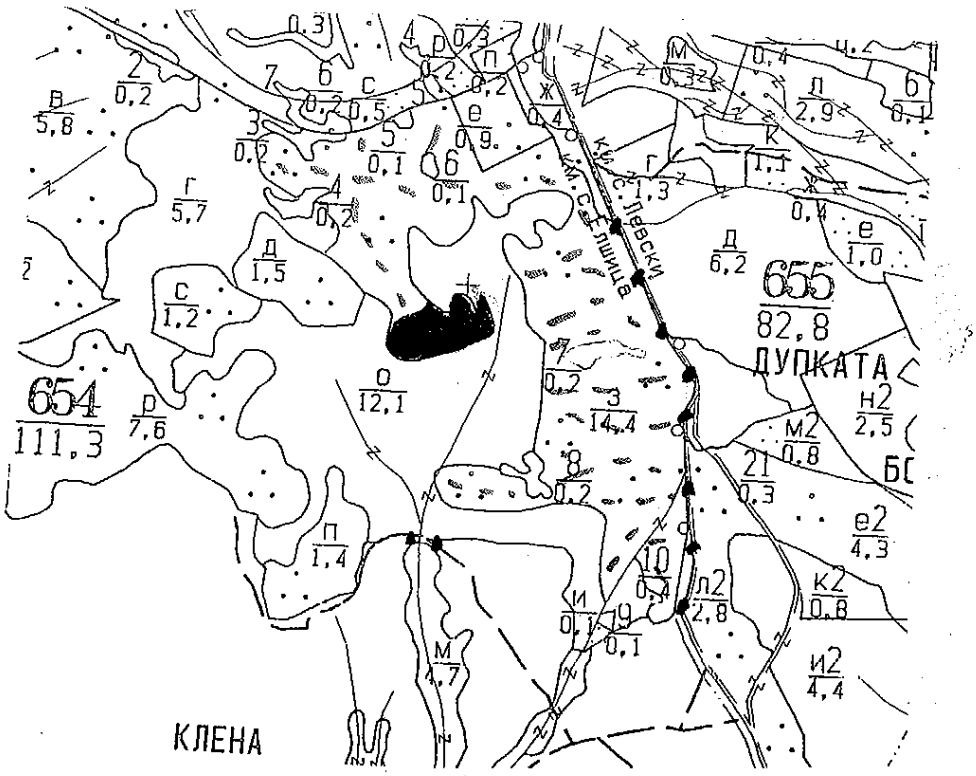

Легенда:

- ±±±± проектирани коларски вр. извозни пътища
- съществуващи извозни пътища
- съществуващ автомобилен път
- технологична просека
- насаждение
- място за отпадъци
- проектирани тракторни вр. извозни пътища
- ▲▲▲ временен склад Богданица
- xxxxxx трасе на въжена линия
- проектиран автомобилен път
- ~~немаркирана част~~ Площ с установено съхнене
- място за смяна на ГСМ

На схемата задължително се нанасят контурите на насаждението/имота, съществуващите и проектирани временни горски пътища, технологичните просеки, просеките за въжени линии, извозни пътища, временни складове както и връзката им със съществуващата автомобилна пътна мрежа.

II. Характеристика на насаждението

1. Вид на сечта Пробирка / интензивност 10 %
   Втори вид сеч ..... / интензивност ..... %
2. Площ на подотдела 14,4 ха. Размер на сечището 14,4 ха.
3. Състав по план/програма Ч.бор 10; Акц/Кн.дъб; Цр.з.д. действителен Ч.бор 10
4. Запас на 1 ха. с клони 378 куб.м/ха, без клони 315 куб. м/ха.
5. Среден наклон на терена 12 градуса.
6. Очакван добив от маркираната дървесина 700 лежаща маса, куб.м.

дърв. вид / категория	Ч.бор				дърв. вид / категория	Ч.бор				дърв. вид / категория	Ч.бор			
едра	94				дребна	2				вършина	34			
средна	127				дърва	443								

...наличие и характеристика на подраста преди сечта (състав, възраст, средна височина, % на покритие).

8.Средно извозно разстояние 2470 м.

9.Други характеристики на насаждението / *подчертава се вярното*/ – вододайна зона, 200 м край язовир, горна граница на гората, скално-урвест терен с наклон над 30 °, гора около п. на пр. зам., защитна ивица на ЖП линия, защитна ивица край река, 200 м около хижа, техн. пр. борба с ерозия, Натура 2000, защитени територии, семепроизводствено н-я, ловностоп. територия, курортна гора, зелена зона, извънселищен парк, местообитания 9110; 9130; 9170; 91W0; 91Z0; 91AA; 91E0; 91M0, сватбовища, надлесни дървета, сервитути, защитени видове, описани в доклада за гори с висока консервационна стойност, мъртва дървесина, биологично разнообразие и др.

ГВКС: ВКС-2

III. Технологични указания

1.Дървесината в насаждението да се добива при спазване на технологичната схема по т. I

2.Сечта ще се извършва с БМТ.

Кастренето на отсечените стъбла ще се извършва / *подчертава се вярното*/ - в сечище / на временен склад.

Разкрояването на стъблата ще се извършва / *подчертава се вярното*/ - в сечище / на временен склад.

3.Извозът от сечището до временните складове ще се осъществява с / *подчертава се вярното*/ - животинска тяга / трактор на цели стъбла / дълги секции / къси секции / сортименти / с влачене по терена / изцяло натоварени.

Ще се използват техники и технологии, които да не нарушават земната повърхност.

Пресичането на водните течения ще става перпендикулярно, като се изградят помощни съоръжения (мостове, проходи и скари) / Няма да се пресичат водни течения./ *подчертава се вярното*/ .

4.Проектирани нови горски автомобилни пътища [redacted] съгласно Наредба 5 за строителството в горските територии без промяна на предназначението им: дължина ……м. широчина ……м.

5.Изграждане и ремонт на временни извозни горски пътища:

5.1 Тракторни – разстояние между тях ...м (не по-малко от 40 м), дължина…м, широчина 4 м.

5.2 Коларски - разстояние между тях.....м (не по-малко от 40 м), дължина ….м, широчина ... м

6.Просеки за въжени линии: ..... бр.

допустимо разстояние между просеките ..... м., дължина ..... м., широчина ..... м.

7.Направа на технологични просеки .....бр.

допустимо разстояние между тях .....м., дължина ……м., широчина ..... м.

8.Изграждане на нови временни складове (бр., площ в ха)

Брой складове 2 бр. Изграждането им ще става извън заливните зони на реките и пътното платно на горските пътища.

9.Мерки за опазване на оставащите на корен дървета, подраста, младиняка и почвата.

Дърветата, подлежащи на сеч, ще се повалят в посока, свободна от подраст, младиняк и стоящи дървета.

При извоза оставащите на корен дървета ще се опазват от нараняване.

10.Начини за почистване на сечището

Равномерно разхвърляни на вършините по целия ръб на сечището

Няма да се допуска оставяне на остатъци от сечта на разстояние по-малко от 20 м от краищата на пътното платно на пътищата от РПМ, на горските пътища, и на разстояние, не по-малко от 5 м от краищата на останалите автомобилни пътища, както и да не попадат във водните течения.

11.Други указания:

Извозената на временните складове дървесина ще се окачествява, кубира, надписва и складира на лонгони без да се допира до стоящи дървета. Технологичната такава и дървата за огрев ще се подреждат на фигури.

Зареждането с ГСМ ще става само на определените за целта места.

Всички горивосмазочни и битови отпадъци ежедневно ще се събират, изнасят извън горските територии и изхвърлят на определените за това места.

Ще се спазват изискванията на сертификат по FSC - NC – FM/COC - 014931.

12.Всички операции по подготвителните и основните работи ще се извършват съгласно изискванията на **Правилника за здравословни и безопасни условия на труд в горите и правилата за противопожарна безопасност в горите. Обектите се оборудват с противопожарни средства съгласно Наредба № 8 от 11.05.2012 г.**

ЗАПОЗНАТ с технологичния план: ……/попълва се след издаването на позволителното за сеч/

Лицето по чл. 108, ал. 2 от ЗГ, на което е издадено позволително за сеч № .....

.....

/ трите имена, подпис, дата /

№ и дата на удостоверението за упражняване на лесовъдска практика: .....

ЗАПОЗНАТ с технологичния план: ……/попълва се след издаването на позволителното за сеч/

Лицето по чл. 108, ал. 2 от ЗГ, на което е издадено позволително за сеч № .....

.....

/ трите имена, подпис, дата /

№ и дата на удостоверението за упражняване на лесовъдска практика: .....

..... Илия Пандурски
/име, фамилия,/ подпис
дата: 27.01 г.,
№ и дата на удостоверението за упражняване на лесовъдска практика: 11800/31.08.2015 г.

Одобрил: .....
инж. Ганчо Гулеков – лесничей
/име, фамилия,/ подпис
дата: 2.2. г.,
№ и дата на удостоверението за упражняване на лесовъдска практика: 11800/31.08.2015 г.

ТЕХНОЛОГИЧЕН ПЛАН № 1.

За добив на дървесина от отдел 654 подотдел 17
На ТП ДГС ПАНАГЮРИЩЕ */попълва се само за държавни гори/*
Община Панагюрище; Землище Елшица;
имот с (кадастрален идентификатор/КВС) №....., */попълва се само за недържавни гори/*

I. Схема за добива на дървесина от насаждението

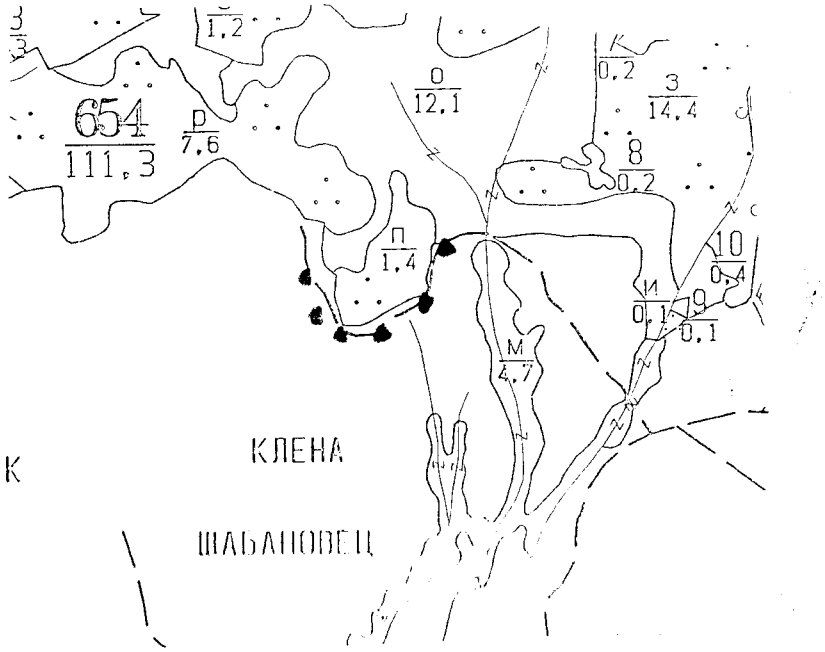

Легенда:

- ± ± ± ± — проектирани коларски вр. извозни пътища
- - - - - - - — **съществуващи извозни пътища**
- ======= — съществуващ автомобилен път
- ^^^^^^^ — технологична просека
- ☐ — насаждение
- ☐ — **място за отпадъци**
- »»»» — проектирани тракторни вр. извозни пътища
- ▲ ▲ ▲ — **временен склад** Клена
- xxxxxx — трасе на въжена линия
- =+=+=+= — проектиран автомобилен път
- ☐ — немаркирана част
- ☐ — място за смяна на ГСМ

На схемата задължително се нанасят контурите на насаждението/имота, съществуващите и проектирани временни горски пътища, технологичните просеки, просеките за въжени линии, извозни пътища, временни складове както и връзката им със съществуващата автомобилна пътна мрежа.

II. Характеристика на насаждението

1. **Вид на сечта** Продължителна / **интензивност** 20 %
   Втори вид сеч ..... / **интензивност** .....%
2. Площ на подотдела 4,0 ха. Размер на сечището 4,0 ха.
3. Състав по план/програма 2Бр 4Бк, действителен 2Бр 10
4. Запас на 1 ха: с клони 342 куб.м/ха, без клони 312 куб. м/ха.
5. Среден наклон на терена 15 градуса.
6. Очакван добив от маркираната дървесина 97 лежаща маса, куб.м.

дърв. вид / категория	2Бр				дърв. вид / категория	2Бр				дърв. вид / категория	2Бр			
едра	8				дребна	2				вършина	5			
средна	87				дърва	65								

..... височина, % на покритие)

8.Средно извозно разстояние ..500.....м.

9.Други характеристики на насаждението / *подчертава се вярното*/ – вододайна зона, 200 м край язовир, горна граница на гората, скално-урвест терен с наклон над 30 °, гора около ц. на пр. зам., защитна ивица на ЖП линия, защитна ивица край река, 200 м около хижа, техн. пр. борба с ерозия, Натура 2000, защитени територии, семепроизводствено н-я, ловностоп. територия, курортна гора, зелена зона, извънселищен парк, местообитания 9110; 9130; 9170; 91W0; 91Z0; 91AA; 91E0; 91M0, сватбовища, надлесни дървета, сервитути, защитени видове, описани в доклада за гори с висока консервационна стойност, мъртва дървесина, биологично разнообразие и др.

ГВКС: .....ВКС 2.....

III. Технологични указания

1.Дървесината в насаждението да се добива при спазване на технологичната схема по т. I

2.Сечта ще се извършва с БМТ.

Кастренето на отсечените стъбла ще се извършва / *подчертава се вярното*/ - в сечище / на временен склад.

Разкройването на стъблата ще се извършва / *подчертава се вярното*/ - в сечище / на временен склад.

3.Извозът от сечището до временните складове ще се осъществява с / *подчертава се вярното*/ - животинска тяга / трактор на цели стъбла / дълги секции / къси секции / сортименти / с влачене по терена / изцяло натоварени.

Ще се използват техники и технологии, които да не нарушават земната повърхност.

Пресичането на водните течения ще става перпендикулярно, като се изградят помощни съоръжения (мостове, проходи и скари) / Няма да се пресичат водни течения./ *подчертава се вярното*/.

4.Проектирани нови горски автомобилни пътища съгласно Наредба 5 за строителството в горските території без промяна на предназначението им: дължина .....м. широчина .....м.

5.Изграждане и ремонт на временни извозни горски пътища:

5.1 Тракторни – разстояние между тях ..м (не по-малко от 40 м), дължина...м, широчина 4 м.

5.2 Коларски - разстояние между тях.....м (не по-малко от 40 м), дължина ...м, широчина ..м

6.Просеки за въжени линии: ..... бр.

допустимо разстояние между просеките ..... м., дължина ..... м., широчина ..... м.

7.Направа на технологични просеки .....бр.

допустимо разстояние между тях .....м., дължина .....м., широчина ..... м.

8.Изграждане на нови временни складове (бр., площ в ха)

Брой складове ..6... бр. Изграждането им ще става извън заливните зони на реките и пътното платно на горските пътища.

9.Мерки за опазване на оставащите на корен дървета, подраста, младиняка и почвата.

Дърветата, подлежащи на сеч, ще се повалят в посока, свободна от подраст, младиняк и стоящи дървета.

При извоза оставащите на корен дървета ще се опазват от нараняване.

10.Начини за почистване на сечището

..Равномерно.....разхвърляне.....на.....временната.....по.....цялата.....площ.....

Няма да се допуска оставяне на остатъци от сечта на разстояние по-малко от 20 м от краищата на пътното платно на пътищата от РПМ, на горските пътища, и на разстояние, не по-малко от 5 м от краищата на останалите автомобилни пътища, както и да не попадат във водните течения.

11.Други указания:

Извозената на временните складове дървесина ще се окачествява, кубира, надписва и складира на лонгони без да се допира до стоящи дървета. Технологичната такава и дървата за огрев ще се подреждат на фигури.

Зареждането с ГСМ ще става само на определените за целта места.

Всички горивосмазочни и битови отпадъци ежедневно ще се събират, изнасят извън горските території и изхвърлят на определените за това места.

Ще се спазват изискванията на сертификат по FSC - NC – FM/COC - 014931.

12.Всички операции по подготвителните и основните работи ще се извършват съгласно изискванията на Правилника за здравословни и безопасни условия на труд в горите и правилата за противопожарна безопасност в горите. Обектите се оборудват с противопожарни средства съгласно Наредба № 8 от 11.05.2012 г.

ЗАПОЗНАТ с технологичния план: ...../попълва се след издаването на позволителното за сеч/

Лицето по чл. 108, ал. 2 от ЗГ, на което е издадено позволително за сеч № .....

.....

/ трите имена, подпис, дата /

№ и дата на удостоверението за упражняване на лесовъдска практика: .....

ЗАПОЗНАТ с технологичния план: ...../попълва се след издаването на позволителното за сеч/

Лицето по чл. 108, ал. 2 от ЗГ, на което е издадено позволително за сеч № .....

.....

/ трите имена, подпис, дата /

№ и дата на удостоверението за упражняване на лесовъдска практика: .....

Изготвил: Иван Ангелов
/име, фамилия,/ подпис
дата: 22.07.17г.,
№ и дата на удостоверението за упражняване на лесовъдска практика: 4509/21.10.2014г.

Одобрил: инж. Ганчо Гулеков – лесничей
/име, фамилия,/ подпис
дата: 31.10.17г.,
№ и дата на удостоверението за упражняване на лесовъдска практика: 11800/31.08.2015 г.

ТЕХНОЛОГИЧЕН ПЛАН № 1.

За добив на дървесина от отдел 654 подотдел ш
На ТП ДГС ПАНАГЮРИЩЕ */попълва се само за държавни гори/*
Община Панагюрище; Землище Елшица;
имот с (кадастрален идентификатор/КВС) №....., */попълва се само за недържавни гори/*

I. Схема за добива на дървесина от насаждението

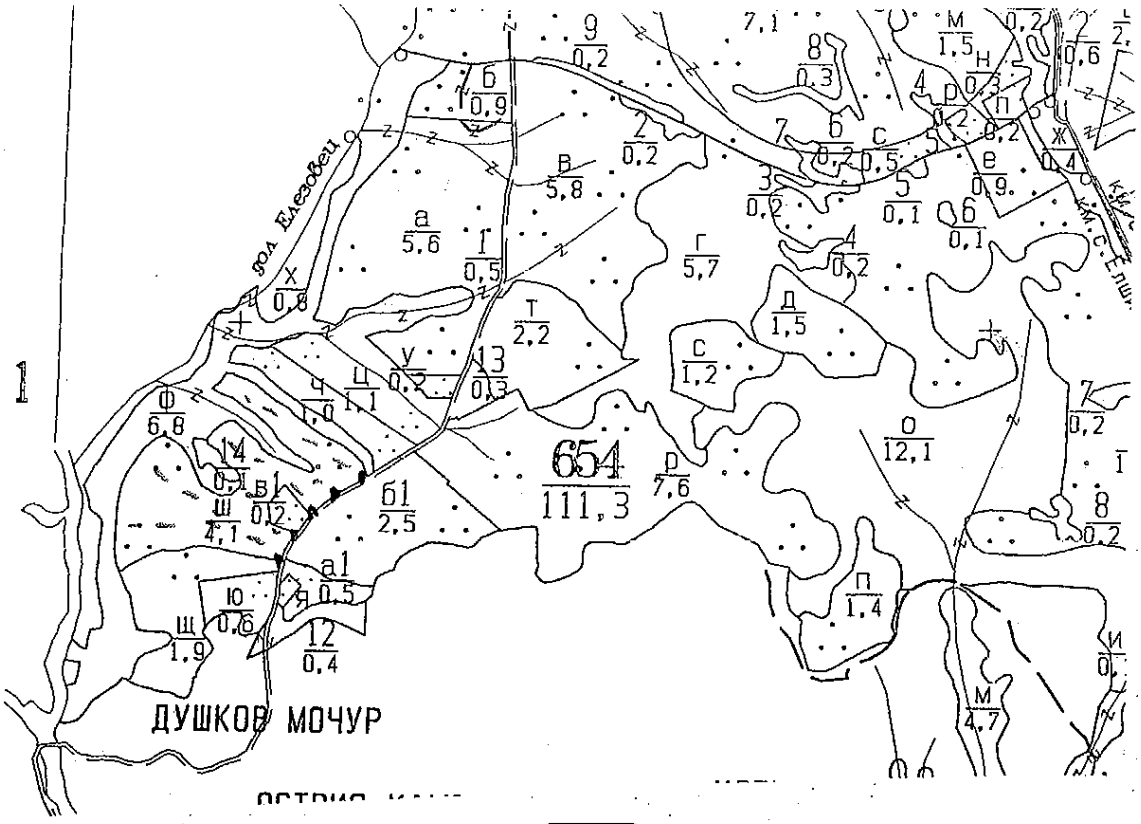

Легенда:

- проектирани коларски вр. извозни пътища
- проектирани тракторни вр. извозни пътища
- съществуващи извозни пътища
- временен склад Душков мочур
- съществуващ автомобилен път
- трасе на въжена линия
- технологична просека
- проектиран автомобилен път
- насаждение
- немаркирана част
- място за отпадъци
- място за смяна на ГСМ

На схемата задължително се нанасят контурите на насаждението/имота, съществуващите и проектирани временни горски пътища, технологичните просеки, просеките за въжени линии, извозни пътища, временни складове както и връзката им със съществуващата автомобилна пътна мрежа.

II. Характеристика на насаждението

1. **Вид на сечта** Пробирка / **интензивност** 10 %
   Втори вид сеч ..... / **интензивност** .....%
2. Площ на подотдела 4,1 ха. **Размер на сечището** 4,1 ха.
3. Състав по план/програма 7Бор 10, **действителен** 7Бор 10
4. Запас на 1 ха: с клони 317 куб.м/ха , без клони 315 куб. м/ха.
5. Среден наклон на терена 12 градуса.
6. Очакван добив от маркираната дървесина 190 лежаща маса, куб.м:

дърв. вид / категория	Бор				дърв. вид / категория	Бор				дърв. вид / категория	Бор			
едра	10				дребна	3				вършина	9			
средна	55				дърва	113								

Допълнителна характеристика на подраста преди сечта (състав, възраст, средна височина, % на покритие)
Няма

8.Средно извозно разстояние ...200.....м.

9.Други характеристики на насаждението */ подчертава се вярното/* – ВОДОДАЙНА ЗОНА, 200 м край язовир, горна граница на гората, скално-урвест терен с наклон над 30 °, гора около ц. на пр. зам., защитна ивица на ЖП линия, защитна ивица край река, 200 м около хижа, техн. пр. борба с ерозия, Натура 2000, защитени територии, семепроизводствено н-я, ловностоп. територия, курортна гора, зелена зона, извънселищен парк, местообитания 9110; 9130; 9170; 91W0; 91Z0; 91AA; 91E0; 91M0, сватбовища, надлесни дървета, сервитути, защитени видове, описани в доклада за гори с висока консервационна стойност, мъртва дървесина, биологично разнообразие и др.

ГВКС: ВКС - 2

III. Технологични указания

1.Дървесината в насаждението да се добива при спазване на технологичната схема по т. I

2.Сечта ще се извършва с БМТ.

Кастренето на отсечените стъбла ще се извършва */ подчертава се вярното/* - в сечище / на временен склад.

Разкрояването на стъблата ще се извършва */ подчертава се вярното/* - в сечище / на временен склад.

3.Извозът от сечището до временните складове ще се осъществява с */ подчертава се вярното/* - животинска тяга / трактор на цели стъбла / дълги секции / къси секции / сортименти / с влачене по терена / изцяло натоварени.

Ще се използват техники и технологии, които да не нарушават земната повърхност.

Пресичането на водните течения ще става перпендикулярно, като се изградят помощни съоръжения (мостове, проходи и скари) / Няма да се пресичат водни течения./ */ подчертава се вярното/* .

4.Проектирани нови горски автомобилни пътища съгласно Наредба 5 за строителството в горските територии без промяна на предназначението им: дължина .....м. широчина .....м.

5.Изграждане и ремонт на временни извозни горски пътища:

5.1 Тракторни – разстояние между тях ...м (не по-малко от 40 м), дължина...м, широчина 4 м.

5.2 Коларски - разстояние между тях.....м (не по-малко от 40 м), дължина .....м, широчина ... м

6.Просеки за въжени линии: ..... бр.

допустимо разстояние между просеките ..... м., дължина ..... м., широчина ..... м.

7.Направа на технологични просеки .....бр.

допустимо разстояние между тях .....м., дължина .....м., широчина ..... м.

8.Изграждане на нови временни складове (бр., площ в ха)

Брой складове ...5.... бр. Изграждането им ще става извън заливните зони на реките и пътното платно на горските пътища.

9.Мерки за опазване на оставащите на корен дървета, подраста, младиняка и почвата.

Дърветата, подлежащи на сеч, ще се повалят в посока, свободна от подраст, младиняк и стоящи дървета.

При извоза оставащите на корен дървета ще се опазват от нараняване.

10.Начини за почистване на сечището

Равномерно разхвърляне на вършината по цялата площ на сечището

Няма да се допуска оставяне на остатъци от сечта на разстояние по-малко от 20 м от краищата на пътното платно на пътищата от РПМ, на горските пътища, и на разстояние, не по-малко от 5 м от краищата на останалите автомобилни пътища, както и да не попадат във водните течения.

11.Други указания:

Извозената на временните складове дървесина ще се окачествява, кубира, надписва и складира на лонгони без да се допира до стоящи дървета. Технологичната такава и дървата за огрев ще се подреждат на фигури.

Зареждането с ГСМ ще става само на определените за целта места.

Всички горивосмазочни и битови отпадъци ежедневно ще се събират, изнасят извън горските територии и изхвърлят на определените за това места.

Ще се спазват изискванията на сертификат по FSC - NC – FM/COC - 014931.

12.Всички операции по подготвителните и основните работи ще се извършват съгласно изискванията на Правилника за здравословни и безопасни условия на труд в горите и правилата за противопожарна безопасност в горите. Обектите се оборудват с противопожарни средства съгласно Наредба № 8 от 11.05.2012 г.

ЗАПОЗНАТ с технологичния план: ...../попълва се след издаването на позволителното за сеч/

Лицето по чл. 108, ал. 2 от ЗГ, на което е издадено позволително за сеч № .....

..... / трите имена, подпис, дата /

№ и дата на удостоверението за упражняване на лесовъдска практика: .....

ЗАПОЗНАТ с технологичния план: ...../попълва се след издаването на позволителното за сеч/

Лицето по чл. 108, ал. 2 от ЗГ, на което е издадено позволително за сеч № .....

..... / трите имена, подпис, дата /

№ и дата на удостоверението за упражняване на лесовъдска практика: .....

Иван Мутафчиев
/име, фамилия,/ подпис
дата: 27.08.15г.,
№ и дата на удостоверението за упражняване на лесовъдска практика: 4509/21.10.2011г.

Одобрил: .....
инж. Ганчо Гулеков – лесничей
/име, фамилия,/ подпис
дата: 31.08.15 г.,
№ и дата на удостоверението за упражняване на лесовъдска практика: 11800/31.08.2015 г.

ТЕХНОЛОГИЧЕН ПЛАН № 1.

За добив на дървесина от отдел 654 подотдел Ц
На ТП ДГС ПАНАГЮРИЩЕ */попълва се само за държавни гори/*
Община Панагюрище; Землище Елшица;
имот с (кадастрален идентификатор/КВС) №....., */попълва се само за недържавни гори/*

I. Схема за добива на дървесина от насаждението

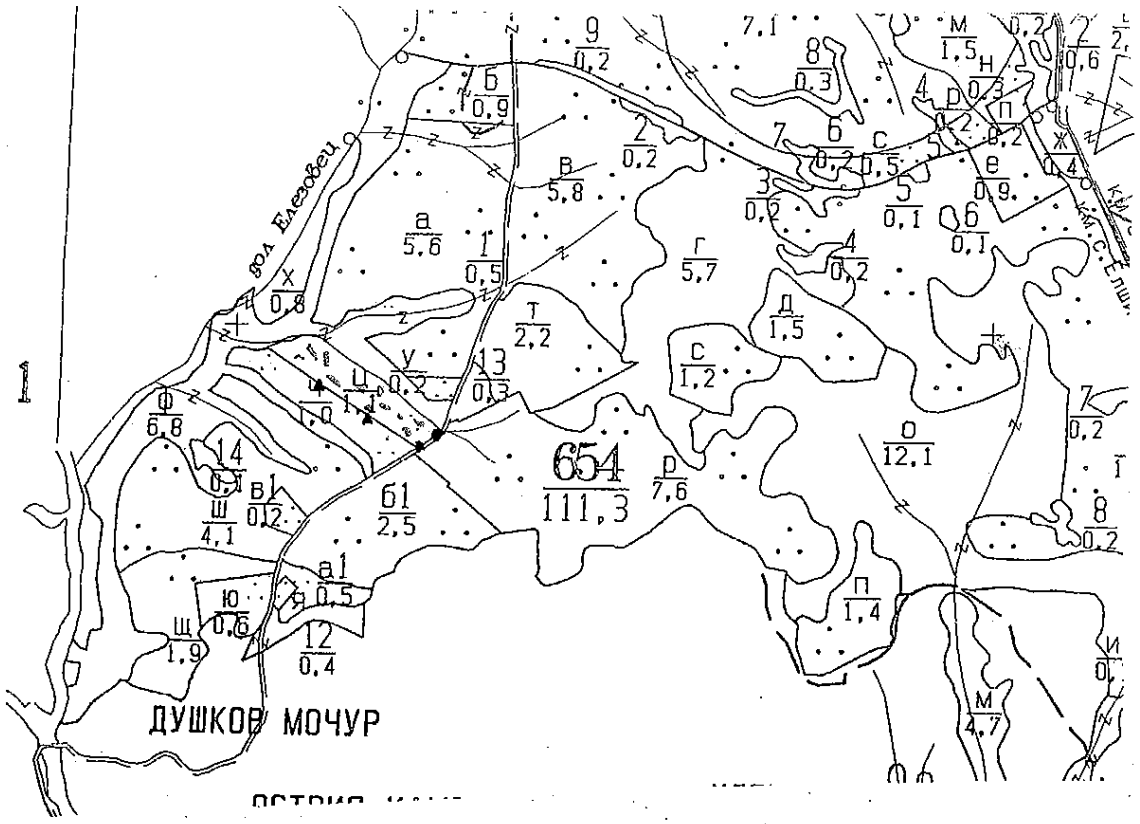

Легенда:

- ± ± ± ± — проектирани коларски вр. извозни пътища
- проектирани тракторни вр. извозни пътища
- съществуващи извозни пътища
- временен склад Душков мочур
- съществуващ автомобилен път
- xxxxxx трасе на въжена линия
- технологична просека
- проектиран автомобилен път
- насаждение
- немаркирана част
- място за отпадъци
- място за смяна на ГСМ

На схемата задължително се нанасят контурите на насаждението/имота, съществуващите и проектирани временни горски пътища, технологичните просеки, просеките за въжени линии, извозни пътища, временни складове както и връзката им със съществуващата автомобилна пътна мрежа.

II. Характеристика на насаждението

1. **Вид на сечта** Продухрка / **интензивност** 10 %
   Втори вид сеч ..... / **интензивност** ..... %
2. Площ на подотдела 1,1 ха. **Размер на сечището** 1,1 ха.
3. Състав по план/програма 7Бор 10, **действителен** 7Бор 10
4. Запас на 1 ха: с клони 381 куб.м/ха, без клони 315 куб. м/ха.
5. Среден наклон на терена 12 градуса.
6. Очакван добив от маркираната дървесина 46 лежаща маса, куб.м.

дърв. вид / категория	25у				дърв. вид / категория	25у				дърв. вид / категория	25у			
едра	2				дребна	1				вършина	3			
средна	9				дърва	31								

7.Наличие и характеристика на подраста преди сечта (състав, възраст, средна височина, % на покритие)
.....Няма.....

8.Средно извозно разстояние ...50.....м.

9.Други характеристики на насаждението / *подчертава се вярното*/ – вододайна зона, 200 м край язовир, горна граница на гората, скално-урвест терен с наклон над 30 ^{0}, гора около ц. на пр. зам., защитна ивица на ЖП линия, защитна ивица край река, 200 м около хижа, техн. пр. борба с ерозия, Натура 2000, защитени територии, семепроизводствено н-я, ловностоп. територия, курортна гора, зелена зона, извънселищен парк, местообитания 9110; 9130; 9170; 91W0; 91Z0; 91AA; 91E0; 91M0, сватбовища, надлесни дървета, сервитути, защитени видове, описани в доклада за гори с висока консервационна стойност, мъртва дървесина, биологично разнообразие и др.

ГВКС: .....ВКС-2.....

III. Технологични указания

1.Дървесината в насаждението да се добива при спазване на технологичната схема по т. I

2.Сечта ще се извършва с БМТ.

Кастренето на отсечените стъбла ще се извършва / *подчертава се вярното*/ - в сечище / на временен склад.

Разкройването на стъблата ще се извършва / *подчертава се вярното*/ - в сечище / на временен склад.

3.Извозът от сечището до временните складове ще се осъществява с / *подчертава се вярното*/ - животинска тяга / трактор на цели стъбла / дълги секции / къси секции / сортименти / с влачене по терена / изцяло натоварени.

Ще се използват техники и технологии, които да не нарушават земната повърхност.

Пресичането на водните течения ще става перпендикулярно, като се изградят помощни съоръжения (мостове, проходи и скари) / Няма да се пресичат водни течения./ подчертава се вярното/ .

4.Проектирани нови горски автомобилни пътища съгласно Наредба 5 за строителството в горските територии без промяна на предназначението им: дължина ...-.....м. широчина ...-.....м.

5.Изграждане и ремонт на временни извозни горски пътища:

5.1 Тракторни – разстояние между тях ..-..м (не по-малко от 40 м), дължина..-..м, широчина 4 м.

5.2 Коларски - разстояние между тях.....-..м (не по-малко от 40 м), дължина ...-..м, широчина ..-.. м

6.Просеки за въжени линии: ...-... бр.

допустимо разстояние между просеките ..... м., дължина .....-..... м., широчина .....-..... м.

7.Направа на технологични просеки ...-.....бр.

допустимо разстояние между тях .....-.....м., дължина .....-.....м., широчина .....-..... м.

8.Изграждане на нови временни складове (бр., площ в ха)

Брой складове ..4... бр. Изграждането им ще става извън заливните зони на реките и пътното платно на горските пътища.

9.Мерки за опазване на оставащите на корен дървета, подраста, младиняка и почвата.

Дърветата, подлежащи на сеч, ще се повалят в посока, свободна от подраст, младиняк и стоящи дървета.

При извоза оставащите на корен дървета ще се опазват от нараняване.

10.Начини за почистване на сечището

Равномерно разхвърляне на вършината по-уплата площ на сечището

Няма да се допуска оставяне на остатъци от сечта на разстояние по-малко от 20 м от краищата на пътното платно на пътищата от РПМ, на горските пътища, и на разстояние, не по-малко от 5 м от краищата на останалите автомобилни пътища, както и да не попадат във водните течения.

11.Други указания:

Извозената на временните складове дървесина ще се окачествява, кубира, надписва и складира на лонгони без да се допира до стоящи дървета. Технологичната такава и дървата за огрев ще се подреждат на фигури.

Зареждането с ГСМ ще става само на определените за целта места.

Всички горивосмазочни и битови отпадъци ежедневно ще се събират, изнасят извън горските територии и изхвърлят на определените за това места.

Ще се спазват изискванията на сертификат по FSC - NC – FM/COC - 014931.

12.Всички операции по подготвителните и основните работи ще се извършват съгласно изискванията на Правилника за здравословни и безопасни условия на труд в горите и правилата за противопожарна безопасност в горите. Обектите се оборудват с противопожарни средства съгласно Наредба № 8 от 11.05.2012 г.

ЗАПОЗНАТ с технологичния план: ...../попълва се след издаването на позволителното за сеч/

Лицето по чл. 108, ал. 2 от ЗГ, на което е издадено позволително за сеч № .....

.....

/ трите имена, подпис, дата /

№ и дата на удостоверението за упражняване на лесовъдска практика: .....

ЗАПОЗНАТ с технологичния план: ...../попълва се след издаването на позволителното за сеч/

Лицето по чл. 108, ал. 2 от ЗГ, на което е издадено позволително за сеч № .....

.....

/ трите имена, подпис, дата /

№ и дата на удостоверението за упражняване на лесовъдска практика: .....

Съставил: [illegible]
/име, фамилия,/ подпис
дата: [illegible] г.,
№ и дата на удостоверението за упражняване на лесовъдска практика: [illegible]

Одобрил: .....
инж. Ганчо Гулеков – лесничей
име, фамилия,/ подпис
дата: [illegible] г.,
№ и дата на удостоверението за упражняване на лесовъдска практика: 11800/31.08.2015 г

ТЕХНОЛОГИЧЕН ПЛАН № 1.

За добив на дървесина от отдел ...654... подотдел ...ц...
На ТП ДГС ПАНАГЮРИЩЕ /попълва се само за държавни гори/
Община ...Панагюрище...; Землище ...с. Елшица...;
имот с (кадастрален идентификатор/КВС) №....., /попълва се само за недържавни гори/

I. Схема за добива на дървесина от насаждението

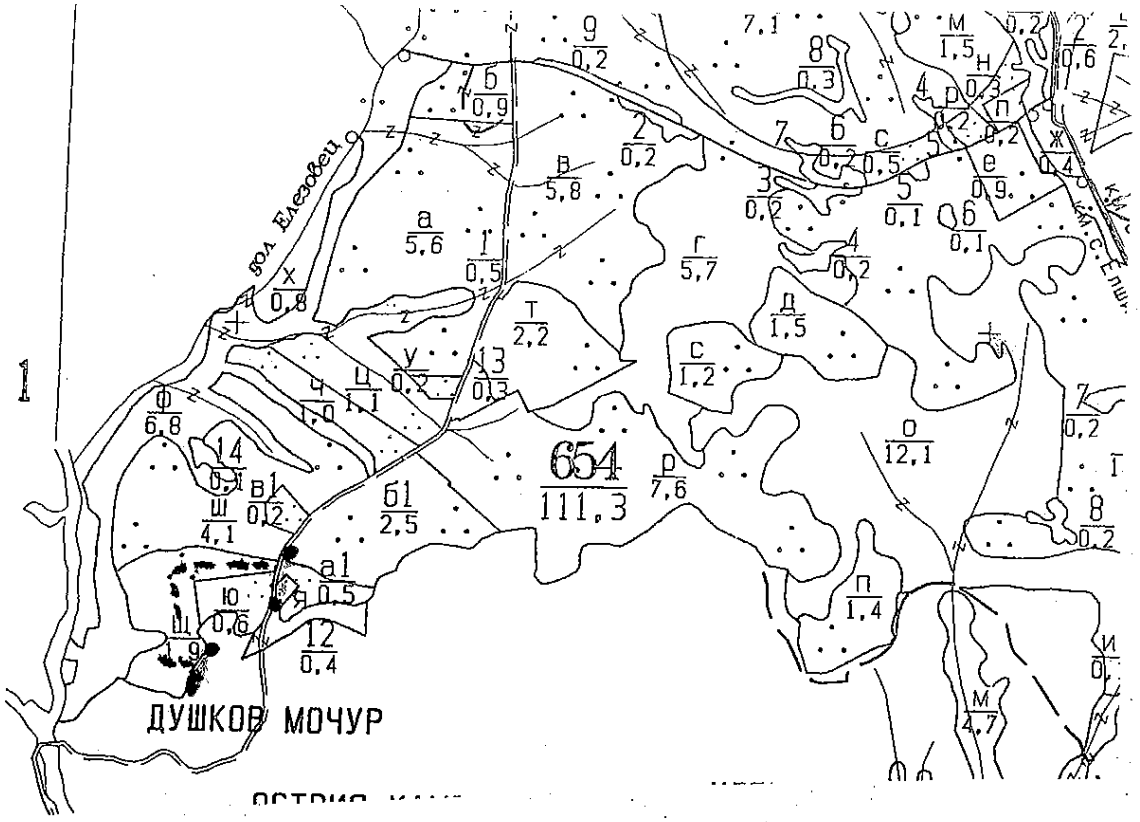

Легенда:

- ± ± ± ± проектирани коларски вр. извозни пътища
- съществуващи извозни пътища
- съществуващ автомобилен път
- технологична просека
- насаждение
- място за отпадъци
- проектирани тракторни вр. извозни пътища
- временен склад Душков Мочур
- xxxxxx трасе на въжена линия
- проектиран автомобилен път
- немаркирана част
- място за смяна на ГСМ

На схемата задължително се нанасят контурите на насаждението/имота, съществуващите и проектирани временни горски пътища, технологичните просеки, просеките за въжени линии, извозни пътища, временни складове както и връзката им със съществуващата автомобилна пътна мрежа.

II. Характеристика на насаждението

1. Вид на сечта ...Пробирка... / интензивност 25 %
   Втори вид сеч ..... / интензивност .....%
2. Площ на подотдела ...1,9... ха. Размер на сечището ...1,9... ха.
3. Състав по план/програма ЧБ 10 / ЧБ Акация действителен ЧБ 10
4. Запас на 1 ха: с клони ...320... куб.м/ха , без клони ...389... куб. м/ха.
5. Среден наклон на терена ...10... градуса.
6. Очакван добив от маркираната дървесина ...99... лежаща маса, куб.м:

дърв. вид / категория	ЧБ				дърв. вид / категория	ЧБ				дърв. вид / категория	ЧБ			
едра	2				дребна	4				вършина	7			
средна	31				дърва	55								

7.Наличие и характеристика на подраста преди сечта (състав, възраст, средна височина, % на покритие)
.....

8.Средно извозно разстояние ..200.....м.

9.Други характеристики на насаждението / *подчертава се вярното*/ – вододайна зона, 200 м край язовир, горна граница на гората, скално-урвест терен с наклон над 30 ^{0}, гора около ц. на пр. зам., защитна ивица на ЖП линия, защитна ивица край река, 200 м около хижа, техн. пр. борба с ерозия, Натура 2000, защитени територии, семепроизводствено н-я, ловностоп. територия, курортна гора, зелена зона, извънселищен парк, местообитания 9110; 9130; 9170; 91W0; 91Z0; 91AA; 91E0; 91M0, сватбовища, надлесни дървета, сервитути, защитени видове, описани в доклада за гори с висока консервационна стойност, мъртва дървесина, биологично разнообразие и др.

ГВКС: .....ВКС-2.....

III. Технологични указания

1.Дървесината в насаждението да се добива при спазване на технологичната схема по т. I

2.Сечта ще се извършва с БМТ.

Кастренето на отсечените стъбла ще се извършва / *подчертава се вярното*/ - в сечище / на временен склад.

Разкройването на стъблата ще се извършва / *подчертава се вярното*/ - в сечище / на временен склад.

3.Извозът от сечището до временните складове ще се осъществява с / *подчертава се вярното*/ - животинска тяга / трактор на цели стъбла / дълги секции / къси секции / сортименти / с влачене по терена / изцяло натоварени.

Ще се използват техники и технологии, които да не нарушават земната повърхност.

Пресичането на водните течения ще става перпендикулярно, като се изградят помощни съоръжения (мостове, проходи и скари) / Няма да се пресичат водни течения./ *подчертава се вярното*/.

4.Проектирани нови горски автомобилни пътища съгласно Наредба 5 за строителството в горските територии без промяна на предназначението им: дължина ...–...м. широчина ...–...м.

5.Изграждане и ремонт на временни извозни горски пътища:

5.1 Тракторни – разстояние между тях ...м (не по-малко от 40 м), дължина...м, широчина 4 м.

5.2 Коларски - разстояние между тях...–...м (не по-малко от 40 м), дължина .....м, широчина ... м

6.Просеки за въжени линии: ...–... бр.

допустимо разстояние между просеките ...–... м., дължина ...–... м., широчина ...–... м.

7.Направа на технологични просеки ...–...бр.

допустимо разстояние между тях ...–...м., дължина ...–...м., широчина ...–... м.

8.Изграждане на нови временни складове (бр., площ в ха)

Брой складове ..3.. бр. Изграждането им ще става извън заливните зони на реките и пътното платно на горските пътища.

9.Мерки за опазване на оставащите на корен дървета, подраста, младиняка и почвата.

Дърветата, подлежащи на сеч, ще се повалят в посока, свободна от подраст, младиняк и стоящи дървета.

При извоза оставащите на корен дървета ще се опазват от нараняване.

10.Начини за почистване на сечището

.....Разхвърляне на вършина по цялата площ на сечището.....

Няма да се допуска оставяне на остатъци от сечта на разстояние по-малко от 20 м от краищата на пътното платно на пътищата от РПМ, на горските пътища, и на разстояние, не по-малко от 5 м от краищата на останалите автомобилни пътища, както и да не попадат във водните течения.

11.Други указания:

Извозената на временните складове дървесина ще се окачествява, кубира, надписва и складира на лонгони без да се допира до стоящи дървета. Технологичната такава и дървата за огрев ще се подреждат на фигури.

Зареждането с ГСМ ще става само на определените за целта места.

Всички горивосмазочни и битови отпадъци ежедневно ще се събират, изнасят извън горските територии и изхвърлят на определените за това места.

Ще се спазват изискванията на сертификат по FSC - NC – FM/COC - 014931.

12.Всички операции по подготвителните и основните работи ще се извършват съгласно изискванията на Правилника за здравословни и безопасни условия на труд в горите и правилата за противопожарна безопасност в горите. Обектите се оборудват с противопожарни средства съгласно Наредба № 8 от 11.05.2012 г.

ЗАПОЗНАТ с технологичния план: ...../попълва се след издаването на позволителното за сеч/

Лицето по чл. 108, ал. 2 от ЗГ, на което е издадено позволително за сеч № .....

.....

/ трите имена, подпис, дата /

№ и дата на удостоверението за упражняване на лесовъдска практика: .....

ЗАПОЗНАТ с технологичния план: ...../попълва се след издаването на позволителното за сеч/

Лицето по чл. 108, ал. 2 от ЗГ, на което е издадено позволително за сеч № .....

.....

/ трите имена, подпис, дата /

№ и дата на удостоверението за упражняване на лесовъдска практика: .....

/име, фамилия/ подпис
дата: 30.06.17
№ и дата на удостоверението за упражняване на лесовъдска практика: 4612/31.12.2011

О. горил: ...
инж. Ганчо Гулеков – лесничей
име, фамилия/ подпис
дата: 30.06.17г.,
№ и дата на удостоверението за упражняване на лесовъдска практика: 11800/31.08.2015 г.

ТЕХНОЛОГИЧЕН ПЛАН № 4

За добив на дървесина от отдел 654 подотдел 32
На ТП ДГС ПАНАГЮРИЩЕ /попълва се само за държавни гори/
Община Панагюрище; Землище Елшица;
имот с (кадастрален идентификатор/КВС) №....., /попълва се само за недържавни гори/

I. Схема за добива на дървесина от насаждението

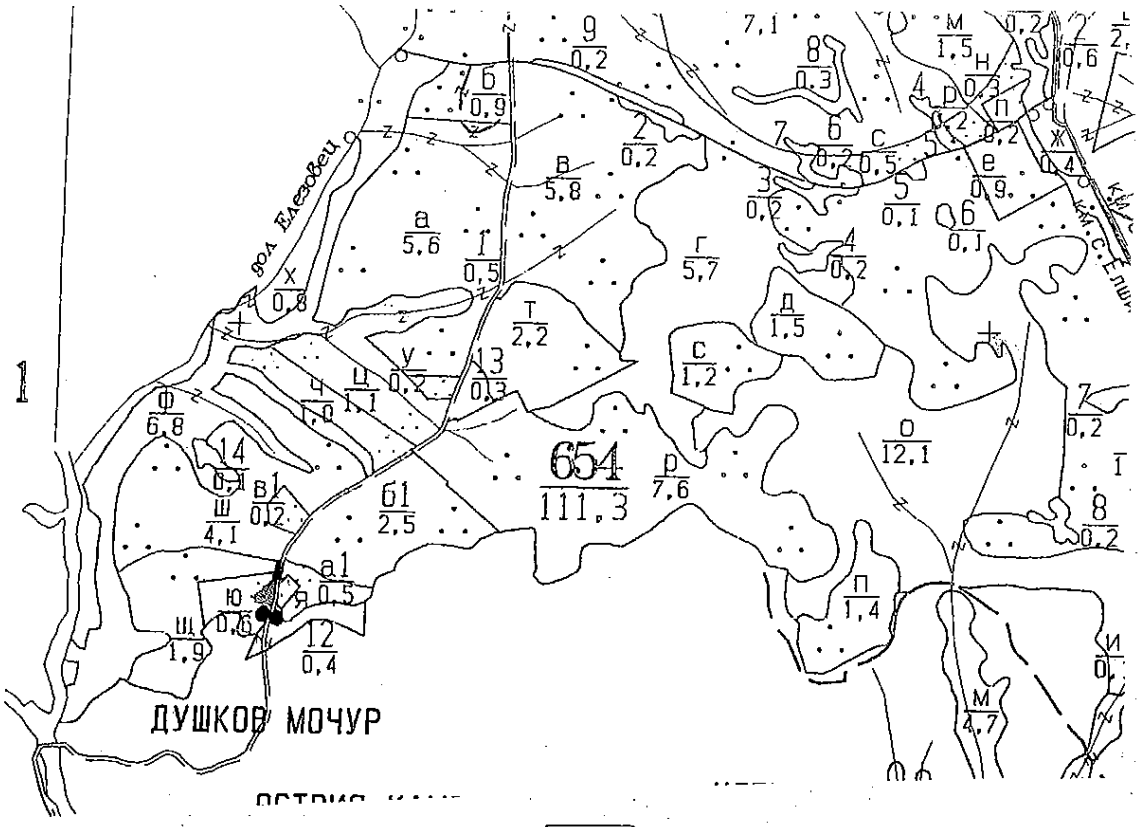

Легенда:

- ± ± ± ± ± проектирани коларски вр. извозни пътища
- проектирани тракторни вр. извозни пътища
- съществуващи извозни пътища
- временен склад Душков мочур
- съществуващ автомобилен път
- xxxxxx трасе на въжена линия
- технологична просека
- проектиран автомобилен път
- насаждение
- немаркирана част
- място за отпадъци
- място за смяна на ГСМ

На схемата задължително се нанасят контурите на насаждението/имота, съществуващите и проектирани временни горски пътища, технологичните просеки, просеките за въжени линии, извозни пътища, временни складове както и връзката им със съществуващата автомобилна пътна мрежа.

II. Характеристика на насаждението

1.Вид на сечта ...Пробирна... / интензивност 25 %
Втори вид сеч ..... / интензивност .....%
2.Площ на подотдела ...0,2... ха. Размер на сечището...0,2... ха.
3.Състав по план/програма 5Ф 5Бук екземплярен ...Бор 10...
4.Запас на 1 ха: с клони.....куб.м/ха , без клони ....30.....куб. м/ха.
5.Среден наклон на терена 12....градуса.
6.Очакван добив от маркираната дървесина .....4 ⁰⁰.....лежаща маса, куб.м:

дърв. вид / категория	23				дърв. вид / категория	Бор				дърв. вид / категория				
едра					дребна					вършина				
средна	1				дърва	2								

Количие и характеристика на подраста преди сечта (състав, възраст, средна височина, % на покритие)
.....

8.Средно извозно разстояние ..30.....м.

9.Други характеристики на насаждението / *подчертава се вярното*/ – вододайна зона, 200 м край язовир, горна граница на гората, скално-урвест терен с наклон над 30 ^{0}, гора около ц. на пр. зам., защитна ивица на ЖП линия, защитна ивица край река, 200 м около хижа, техн. пр. борба с ерозия, Натура 2000, защитени територии, семепроизводствено н-я, ловностоп. територия, курортна гора, зелена зона, извънселищен парк, местообитания 9110; 9130; 9170; 91W0; 91Z0; 91AA; 91E0; 91M0, сватбовища, надлесни дървета, сервитути, защитени видове, описани в доклада за гори с висока консервационна стойност, мъртва дървесина, биологично разнообразие и др.

ГВКС: .....ГВКС-2.....

III. Технологични указания

1.Дървесината в насаждението да се добива при спазване на технологичната схема по т. I

2.Сечта ще се извършва с БМТ.

Кастренето на отсечените стъбла ще се извършва / *подчертава се вярното*/ - в сечище / на временен склад.

Разкройването на стъблата ще се извършва / *подчертава се вярното*/ - в сечище / на временен склад.

3.Извозът от сечището до временните складове ще се осъществява с / *подчертава се вярното*/ - животинска тяга / трактор на цели стъбла / дълги секции / къси секции / сортименти / с влачене по терена / изцяло натоварени.

Ще се използват техники и технологии, които да не нарушават земната повърхност.

Пресичането на водните течения ще става перпендикулярно, като се изградят помощни съоръжения (мостове, проходи и скари) / Няма да се пресичат водни течения./ *подчертава се вярното*/ .

4.Проектирани нови горски автомобилни пътища съгласно Наредба 5 за строителството в горските територии без промяна на предназначението им: дължина .....м. широчина .....м.

5.Изграждане и ремонт на временни извозни горски пътища:

5.1 Тракторни – разстояние между тях ...м (не по-малко от 40 м), дължина...м, широчина 4 м.

5.2 Коларски - разстояние между тях.....м (не по-малко от 40 м), дължина .....м, широчина ... м

6.Просеки за въжени линии: ..... бр.

допустимо разстояние между просеките ..... м., дължина ..... м., широчина ..... м.

7.Направа на технологични просеки .....бр.

допустимо разстояние между тях .....м., дължина .....м., широчина ..... м.

8.Изграждане на нови временни складове (бр., площ в ха)

Брой складове ..1.. бр. Изграждането им ще става извън заливните зони на реките и пътното платно на горските пътища.

9.Мерки за опазване на оставащите на корен дървета, подраста, младиняка и почвата.

Дърветата, подлежащи на сеч, ще се повалят в посока, свободна от подраст, младиняк и стоящи дървета.

При извоза оставащите на корен дървета ще се опазват от нараняване.

10.Начини за почистване на сечището

.....равномерно разхвърляне по цялата площ.....

Няма да се допуска оставяне на остатъци от сечта на разстояние по-малко от 20 м от краищата на пътното платно на пътищата от РПМ, на горските пътища, и на разстояние, не по-малко от 5 м от краищата на останалите автомобилни пътища, както и да не попадат във водните течения.

11.Други указания:

Извозената на временните складове дървесина ще се окачествява, кубира, надписва и складира на лонгони без да се допира до стоящи дървета. Технологичната такава и дървата за огрев ще се подреждат на фигури.

Зареждането с ГСМ ще става само на определените за целта места.

Всички горивосмазочни и битови отпадъци ежедневно ще се събират, изнасят извън горските територии и изхвърлят на определените за това места.

Ще се спазват изискванията на сертификат по FSC - NC – FM/COC - 014931.

12.Всички операции по подготвителните и основните работи ще се извършват съгласно изискванията на Правилника за здравословни и безопасни условия на труд в горите и правилата за противопожарна безопасност в горите. Обектите се оборудват с противопожарни средства съгласно Наредба № 8 от 11.05.2012 г.

ЗАПОЗНАТ с технологичния план: ...../попълва се след издаването на позволителното за сеч/

Лицето по чл. 108, ал. 2 от ЗГ, на което е издадено позволително за сеч № .....

.....

/ трите имена, подпис, дата /

№ и дата на удостоверението за упражняване на лесовъдска практика: .....

ЗАПОЗНАТ с технологичния план: ...../попълва се след издаването на позволителното за сеч/

Лицето по чл. 108, ал. 2 от ЗГ, на което е издадено позволително за сеч № .....

.....

/ трите имена, подпис, дата /

№ и дата на удостоверението за упражняване на лесовъдска практика: .....

/име, фамилия,/ подпис
дата: 26.09.17 г.,
№ и дата на удостоверението за упражняване на лесовъдска практика: 11800/31.08.2015

инж. Ганчо Гулеков лесничей
име, фамилия,/ подпис
дата: 31.10.17 г.,
№ и дата на удостоверението за упражняване на лесовъдска практика: 11800/31.08.2015 г.

ТЕХНОЛОГИЧЕН ПЛАН № 1

За добив на дървесина от отдел 655 подотдел 4
На ТП ДГС ПАНАГЮРИЩЕ /попълва се само за държавни гори/
Община П-ще; Землище Левски;
имот с (кадастрален идентификатор/КВС) №....., /попълва се само за недържавни гори/

I. Схема за добива на дървесина от насаждението

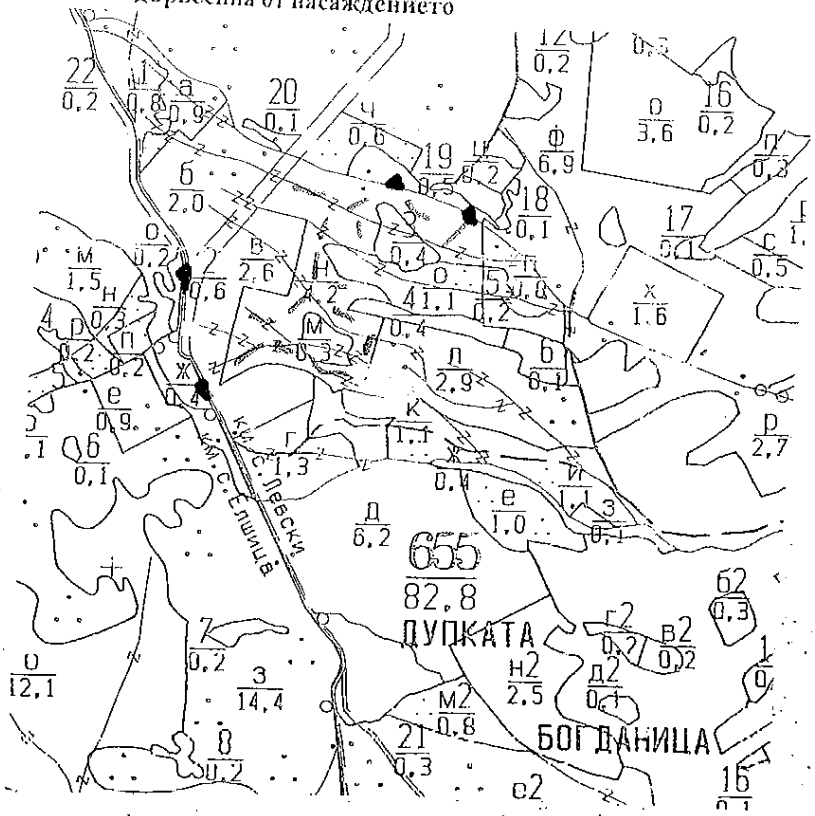

Легенда:

- ±±±± проектирани коларски вр. извозни пътища
- съществуващи извозни пътища
- съществуващ автомобилен път
- технологична просека
- насаждение
- място за отпадъци
- »»»» проектирани тракторни вр. извозни пътища
- ▲▲▲ временен склад Богданица
- xxxxxx трасе на въжена линия
- проектиран автомобилен път
- немаркирана част
- място за смяна на ГСМ

На схемата задължително се нанасят контурите на насаждението/имота, съществуващите и проектирани временни горски пътища, технологичните просеки, просеките за въжени линии, извозни пътища, временни складове както и връзката им със съществуващата автомобилна пътна мрежа.

II. Характеристика на насаждението

1. Вид на сечта Прореждане / интензивност 20 %
   Втори вид сеч ..... / интензивност ..... %
2. Площ на подотдела 4,2 ха. Размер на сечището 4,2 ха.
3. Състав по план/програма К.уч.б.1, З.уч.б.2, Б.бр.2, Б.бр.3, действителен З.уч.б.1, Б.бр.2, Б.бр.2, куб.2
4. Запас на 1 ха: с клони 111 куб.м/ха, без клони 95 куб. м/ха.
5. Среден наклон на терена 14 градуса.
6. Очакван добив от маркираната дървесина 48 лежаща маса, куб.м.

дърв. вид / категория	З.уч.б.	Б.бр.	Бл.		дърв. вид / категория	З.уч.б.	Б.бр.	Бл.		дърв. вид / категория	З.уч.б.	Б.бр.	Бл.	
едра					дребна					вършина	2	2	1	
редна		3			дърва	17	19	4						

(вид на сечта, средна възраст, средна височина, % на покритие)

8.Средно извозно разстояние ...221... м.

9.Други характеристики на насаждението / *подчертава се вярното* / – ВОДОДАЙНА ЗОНА, 200 М КРАЙ ЯЗОВИР, ГОРНА ГРАНИЦА НА ГОРАТА, СКАЛНО-УРВЕСТ ТЕРЕН С НАКЛОН НАД 30 °, ГОРА ОКОЛО Н. НА ПР. ЗАМ., ЗАЩИТНА ИВИЦА НА ЖП ЛИНИЯ, ЗАЩИТНА ИВИЦА КРАЙ РЕКА, 200 М ОКОЛО ХИЖА, ТЕХН. ПР. БОРБА С ЕРОЗИЯ, НАТУРА 2000, ЗАЩИТЕНИ ТЕРИТОРИИ, СЕМЕПРОИЗВОДСТВЕНО Н-Я, ЛОВНОСТОП. ТЕРИТОРИЯ, КУРОРТНА ГОРА, ЗЕЛЕНА ЗОНА, ИЗВЪНСЕЛИЩЕН ПАРК, МЕСТООБИТАНИЯ 9110; 9130; 9170; 91W0; 91Z0; 91AA; 91E0; 91M0, СВАТБОВИЩА, НАДЛЕСНИ ДЪРВЕТА, СЕРВИТУТИ, ЗАЩИТЕНИ ВИДОВЕ, ОПИСАНИ В ДОКЛАДА ЗА ГОРИ С ВИСОКА КОНСЕРВАЦИОННА СТОЙНОСТ, МЪРТВА ДЪРВЕСИНА, БИОЛОГИЧНО РАЗНООБРАЗИЕ И ДР.

ГВКС: .....

III. Технологични указания

1.Дървесината в насаждението да се добива при спазване на технологичната схема по т. I

2.Сечта ще се извършва с БМТ.

Кастренето на отсечените стъбла ще се извършва / *подчертава се вярното*/ - в сечище / на временен склад.

Разкройването на стъблата ще се извършва / *подчертава се вярното*/ - в сечище / на временен склад.

3.Извозът от сечището до временните складове ще се осъществява с / *подчертава се вярното*/ - животинска тяга / трактор на цели стъбла / дълги секции / къси секции / сортименти / с влачене по терена / изцяло натоварени.

Ще се използват техники и технологии, които да не нарушават земната повърхност.

Пресичането на водните течения ще става перпендикулярно, като се изградят помощни съоръжения (мостове, проходи и скари) / Няма да се пресичат водни течения./ *подчертава се вярното*/ .

4.Проектирани нови горски автомобилни пътища съгласно Наредба 5 за строителството в горските територии без промяна на предназначението им: дължина ...5...м. широчина ...5...м.

5.Изграждане и ремонт на временни извозни горски пътища:

5.1 Тракторни – разстояние между тях ...м (не по-малко от 40 м), дължина...м, широчина 4 м.

5.2 Коларски - разстояние между тях.....м (не по-малко от 40 м), дължина ...м, широчина ...м

6.Просеки за въжени линии: ..... бр.

допустимо разстояние между просеките ..... м., дължина ..... м., широчина ..... м.

7.Направа на технологични просеки .....бр.

допустимо разстояние между тях .....м., дължина .....м., широчина ..... м.

8.Изграждане на нови временни складове (бр., площ в ха)

Брой складове ...4... бр. Изграждането им ще става извън заливните зони на реките и пътното платно на горските пътища.

9.Мерки за опазване на оставащите на корен дървета, подраста, младиняка и почвата.

Дърветата, подлежащи на сеч, ще се повалят в посока, свободна от подраст, младиняк и стоящи дървета.

При извоза оставащите на корен дървета ще се опазват от нараняване.

10.Начин(и)за почистване на сечището

Събиране на бързо изсъхващи по време на сеч и след нея

Няма да се допуска оставяне на остатъци от сечта на разстояние по-малко от 20 м от крайщата на пътното платно на пътищата от РПМ, на горските пътища, и на разстояние, не по-малко от 5 м от крайщата на останалите автомобилни пътища, както и да не попадат във водните течения.

11.Други указания:

Извозената на временните складове дървесина ще се окачествява, кубира, надписва и складира на лонгони без да се допира до стоящи дървета. Технологичната такава и дървата за огрев ще се подреждат на фигури.

Зареждането с ГСМ ще става само на определените за целта места.

Всички горивосмазочни и битови отпадъци ежедневно ще се събират, изнасят извън горските територии и изхвърлят на определените за това места.

Ще се спазват изискванията на сертификат по FSC - NC – FM/COC - 014931.

12.Всички операции по подготвителните и основните работи ще се извършват съгласно изискванията на Правилника за здравословни и безопасни условия на труд в горите и правилата за противопожарна безопасност в горите. Обектите се оборудват с противопожарни средства съгласно Наредба № 8 от 11.05.2012 г.

ЗАПОЗНАТ с технологичния план: ...../попълва се след издаването на позволителното за сеч/

Лицето по чл. 108, ал. 2 от ЗГ, на което е издадено позволително за сеч № .....

.....

/ трите имена, подпис, дата /

№ и дата на удостоверението за упражняване на лесовъдска практика: .....

ЗАПОЗНАТ с технологичния план: ...../попълва се след издаването на позволителното за сеч/

Лицето по чл. 108, ал. 2 от ЗГ, на което е издадено позволително за сеч № .....

.....

/ трите имена, подпис, дата /

№ и дата на удостоверението за упражняване на лесовъдска практика: .....

Образец по чл. 53, ал. 6 от НСГ

Изготвил: Петър Николов
/име, фамилия./ подпис: .....
дата: 19.07.2019г
№ и дата на удостоверението за упражняване на лесовъдска практика: 3655/20.07.2011

Одобрил: инж. П. Гзалабанова
име, фамилия./ подпис: .....
дата: 15.08.2019
№ и дата на удостоверението за упражняване на лесовъдска практика: 2062/10.05.2012г.

ТЕХНОЛОГИЧЕН ПЛАН № ....

За добив на дървесина от отдел 13 подотдел Н
На ТП ДГС/ДЛС Пещера /попълва се само за държавни гори/
Община Пещера; Землище Радилово;
имот с (кадастрален идентификатор/КВС) №....., /попълва се само за недържавни гори/

I. Схема за добива на дървесина от насаждението

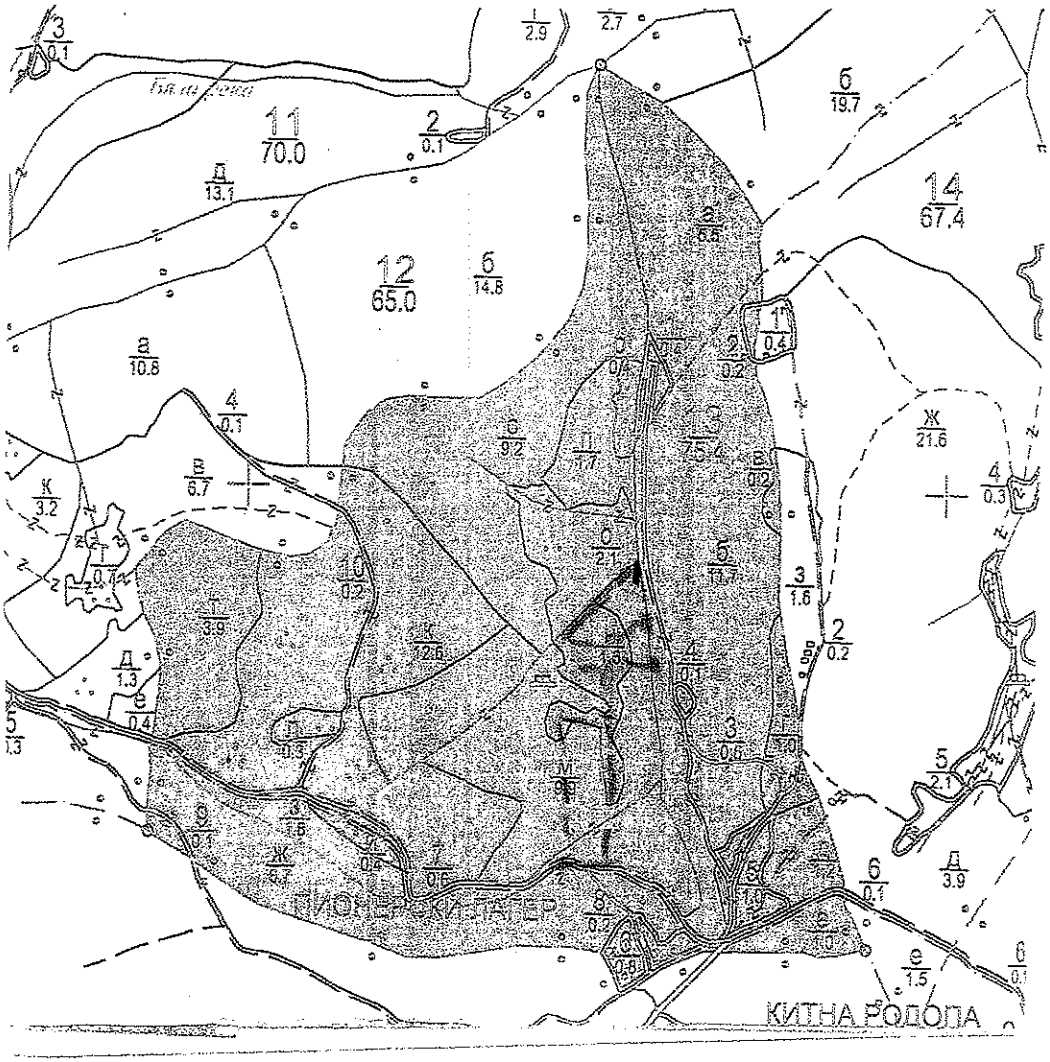

Легенда:

- ± ± ± ± проектирани коларски вр. извозни пътища
- - - - - - съществуващи извозни пътища
- съществуващ автомобилен път
- технологична просека
- място за рездане на бімс събиране на отпадъци
- проектирани тракторни вр. извозни пътища
- △ △ △ временен склад
- xxxxxx трасе на въжена линия
- проектиран автомобилен път
- отдел за освояване

На схемата задължително се нанасят контурите на насаждението/имота, съществуващите и проектирани временни горски пътища, технологичните просеки, просеките за въжени линии, извозни пътища, временни складове както и връзката им със съществуващата автомобилна пътна мрежа.

II. Характеристика на насаждението

1.Вид на сечта Пробирка ...../ интензивност 20 ...%
Втори вид сеч ...../ интензивност .....%
2.Площ на подотдела ...1.6... ха Размер на сечището...1.6..... ха
3. Състав по план/програма Бялбор...10....., действителен Бял.бор...10.....
5. Запас на 1 ха: с клони 569.....куб.м/ха , без клони .500.....куб. м/ха.
6. Среден наклон на терена ..11 ....градуса.
7. Очакван добив от маркираната дървесина . .1.64 лежаща маса, куб.м.

дърв. вид / категория	б.бор					дърв. вид / категория	бор						
едра	23					дребна						вър-шина	12
средна	3					дърва	138						

8.Наличие и характеристика на подраста преди сечта (състав, възраст, средна височина, % на покритие) .....
.....
9. Средно извозно разстояние ..50 м.;
10. Други характеристики на насаждението (*токовища, сватбовища, надлесни дървета, сервитути, защитени територии, Натура 2000, защитени видове описани в доклада за гори с висока консервационна стойност, мъртва дървесина, вододайни зони, биологично разнообразие и др.*) ВКС-2
.....
.....

III. Технологични указания

1. Дървесината в насаждението да се добива при спазване на технологичната схема по т. I
2. Сечта ще се извършва с (моторен трион, ръчно, машини; кастренето на отсечените стъбла се извършва: в сечище, на временен склад) ..БМТ.....
.....
3. Извозът от сечището до временните складове ще се осъществява с Животинска тяга - трактор на сортименти
на (цели стъбла, дълги/къси секции, сортименти, чипс и др.; с влачене по терена, изцяло натоварени).....
.....
.....
4. Проектирани нови горски автомобилни пътища съгласно Наредба 5 за строителството в горските територии без промяна на предназначението им: дължина .....м. широчина .....м.
5. Изграждане и ремонт на временни извозни горски пътища:
5.1 Тракторни – допустимо разстояние между тях .....м (не по-малко от 40 м), дължина .....м, широчина 4 м.
5.2 Коларски - разстояние между тях.....м (не по-малко от 40 м), дължина .....м, широчина ... м
6. Просеки за въжени линии: ..... бр.
допустимо разстояние между просеките ..... м., дължина ..... м., широчина ..... м.
7. Направа на технологични просеки .....бр.
допустимо разстояние между тях .....м., дължина .....м., широчина ..... м.
8. Изграждане на нови временни складове (бр., площ в ха) .....
.....
9. Мерки за опазване на оставащите на корен дървета, подраста, младиняка и почвата спазване на технологията на сечта и извоза .....
10. Начини за почистване на сечището едновременна със сечта...
11. Други указания: ...клоните ще се събират...
.....на купчини в сечището.....
Да се изнасят битовите отпадъци от сечището извън горските територии на определените за това места.
12. Всички операции по подготвителните и основните работи да се извършват съгласно изискванията на Правилника за здравословни и безопасни условия на труд в горите и правилата за противопожарна безопасност в горите.

ЗАПОЗНАТ с технологичния план: ...../попълва се след издаването на позволителното за сеч/
Лицето по чл. 108, ал. 2 от ЗГ, на което е издадено позволително за сеч № .....
.....
/ трите имена, подпис, дата - /
№ и дата на удостоверението за упражняване на лесовъдска практика: .....

Образец по чл. 53, ал. 6 от НСГ

Изготвил: Петър Николов
.....
/име, фамилия,/ подпис: .....
дата: 24.07.2019г.
№ и дата на удостоверението за упражняване на лесовъдска практика: 3655.....

Одобрил: .....
инж. П. Узалабанова
име, фамилия,/ подпис: .....
дата: 15.08.2019г.
№ и дата на удостоверението за упражняване на лесовъдска практика: 2062/10.05.2012г.

ТЕХНОЛОГИЧЕН ПЛАН № ....

За добив на дървесина от отдел 13' ..... подотдел 0 .....
На ТП ДГС/ДЛС Пещера ..... /попълва се само за държавни гори/
Община Пещера .....; Землище Радилово .....;
имот с (кадастрален идентификатор/КВС) №....., /попълва се само за недържавни гори/

I. Схема за добива на дървесина от насаждението

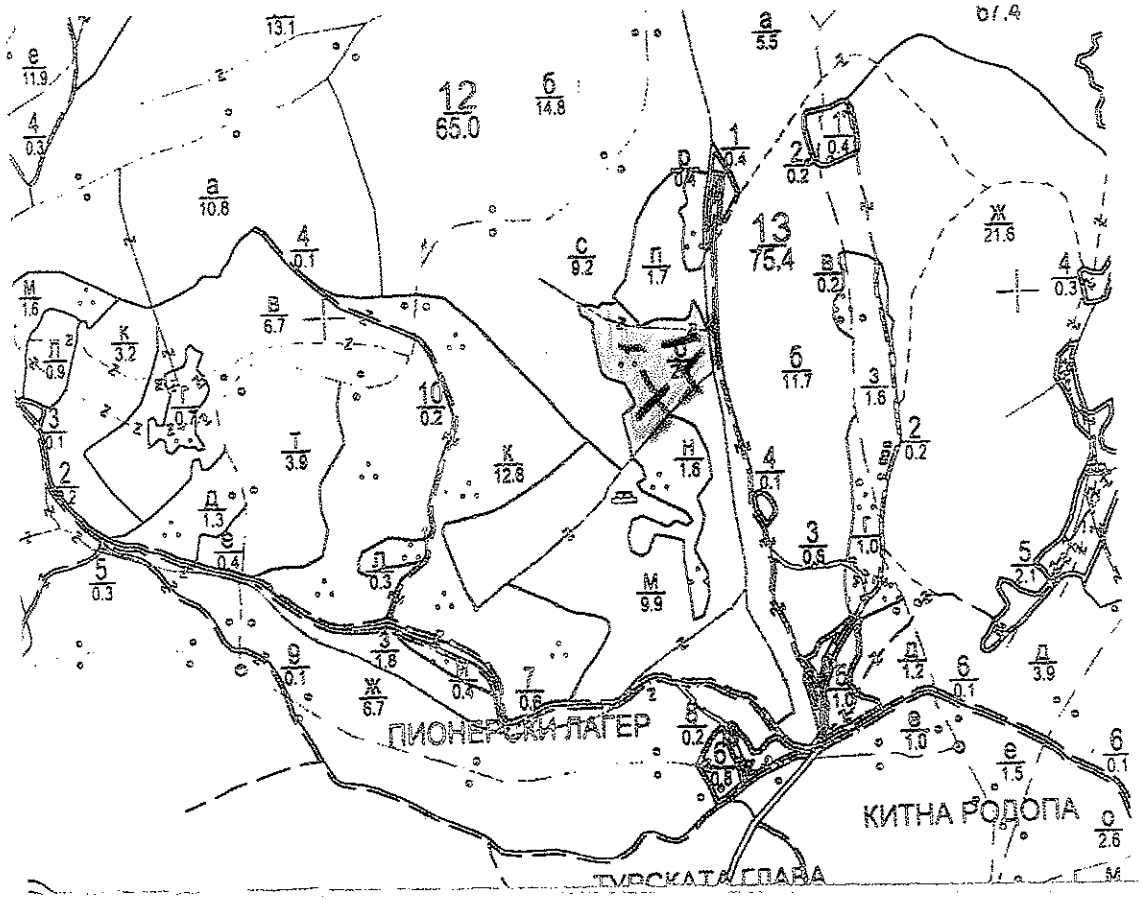

Легенда:

- ± ± ± ± проектирани коларски вр. извозни пътища
- съществуващи извозни пътища
- съществуващ автомобилен път
- технологична просека
- место за разсъдане на БМГ събиране на отпадъци
- проектирани трактирни вр. извозни пътища
- временен склад
- xxxxxx трасе на въжена линия
- проектиран автомобилен път
- отдел за освояване

На схемата задължително се нанасят контурите на насаждението/имота, съществуващите и проектирани временни горски пътища, технологичните просеки, просеките за въжени линии, извозни пътища, временни складове както и връзката им със съществуващата автомобилна пътна мрежа.

II. Характеристика на насаждението

1.Вид на сечта Прободрка ..... / интензивност 25 ...%
Втори вид сеч ..... / интензивност .....%
2.Площ на подотдела 2.1 ..... ха Размер на сечището... 2.1 ..... ха
3. Състав по план/програма 5Бор 4 /3 Д 3., действителен 5 Бор 4 /3 Д 3 ....
5. Запас на 1 ха: с клони ..590 ....куб.м/ха , без клони 513 .....куб. м/ха.
6. Среден наклон на терена .15 .....градуса.
7. Очакван добив от маркираната дървесина ..275 м³ .....лежаща маса, куб.м.

дърв. вид / категория						дърв. вид / категория						
	66	34					66	34				
едра	57	67				дребна						вър-
средна	6	4				дърва	123	18				шина

8.Наличие и характеристика на подраста преди сечта (състав, възраст, средна височина, % на покритие) .....
.....
9. Средно извозно разстояние ..50 м...;
10. Други характеристики на насаждението (*токовища, сватбовища, надлесни дървета, сервитути, защитени територии, Натура 2000, защитени видове описани в доклада за гори с висока консервационна стойност, мъртва дървесина, «ооодайни зони, биологично разнообразие и др.*) ВКС - 2
.....
.....

III. Технологични указания

1. Дървесината в насаждението да се добива при спазване на технологичната схема по т. I
2. Сечта ще се извършва с (моторен трион, ръчно, машини; кастренето на отсечените стъбла се извършва: в сечище, на временен склад) ...БМТ.....
.....
3. Извозът от сечището до временните складове ще се осъществява с Животинска тяга - с лимур на сортименти и трактор
на (цели стъбла, дълги/къси секции, сортименти, чипс и др.; с влачене по терена, изцяло натоварени).....
.....
.....
4. Проектирани нови горски автомобилни пътища съгласно Наредба 5 за строителството в горските територии без промяна на предназначението им: дължина .....м. широчина .....м.
5. Изграждане и ремонт на временни извозни горски пътища:
5.1 Тракторни – допустимо разстояние между тях .....м (не по-малко от 40 м), дължина .....м, широчина 4 м.
5.2 Коларски - разстояние между тях.....м (не по-малко от 40 м), дължина .....м, широчина ... м
6. Просеки за въжени линии: ..... бр.
допустимо разстояние между просеките ..... м., дължина ..... м., широчина ..... м.
7. Направа на технологични просеки .....бр.
допустимо разстояние между тях .....м., дължина .....м., широчина ..... м.
8. Изграждане на нови временни складове (бр., площ в ха) .....
.....
9. Мерки за опазване на оставащите на корен дървета, подраста, младиняка и почвата Спазване на технологията на сеч и извоз
10. Начини за почистване на сечището ръчно вре.мини.със.сечта
11. Други указания: ..... .клаите.под.а.стабло
.....на.кудлини.в.сечището.....
Да се изнасят битовите отпадъци от сечището извън горските територии на определените за това места.
12. Всички операции по подготвителните и основните работи да се извършват съгласно изискванията на Правилника за здравословни и безопасни условия на труд в горите и правилата за противопожарна безопасност в горите.

ЗАПОЗНАТ с технологичния план: ...../попълва се след издаването на позволителното за сеч/
Лицето по чл. 108, ал. 2 от ЗГ, на което е издадено позволително за сеч № .....
.....
/ трите имена, подпис, дата - /

№ и дата на удостоверението за упражняване на лесовъдска практика: .....

Образец по чл. 53, ал. 6 от НСЛ

Изготвил: Костадин Тинев

/име, фамилия./ подпис: .....

дата: 09.07.19 г.,

№ и дата на удостоверението за упражняване на лесовъдска практика: 1180/10.05.2012

Одобрил: инж. П. Балабанова

име, фамилия./ подпис: .....

дата: 15.08.2019

№ и дата на удостоверението за упражняване на лесовъдска практика: 2062/10.05.2012 г.

ТЕХНОЛОГИЧЕН ПЛАН № ....

За добив на дървесина от отдел 121 подотдел К

На ТП ДГС/ДЛС Пещера /*попълва се само за държавни гори*/

Община Брацигово; Землище Равногор;

имот с (кадастрален идентификатор/КВС) №....., /*попълва се само за недържавни гори*/

I. Схема за добива на дървесина от насаждението

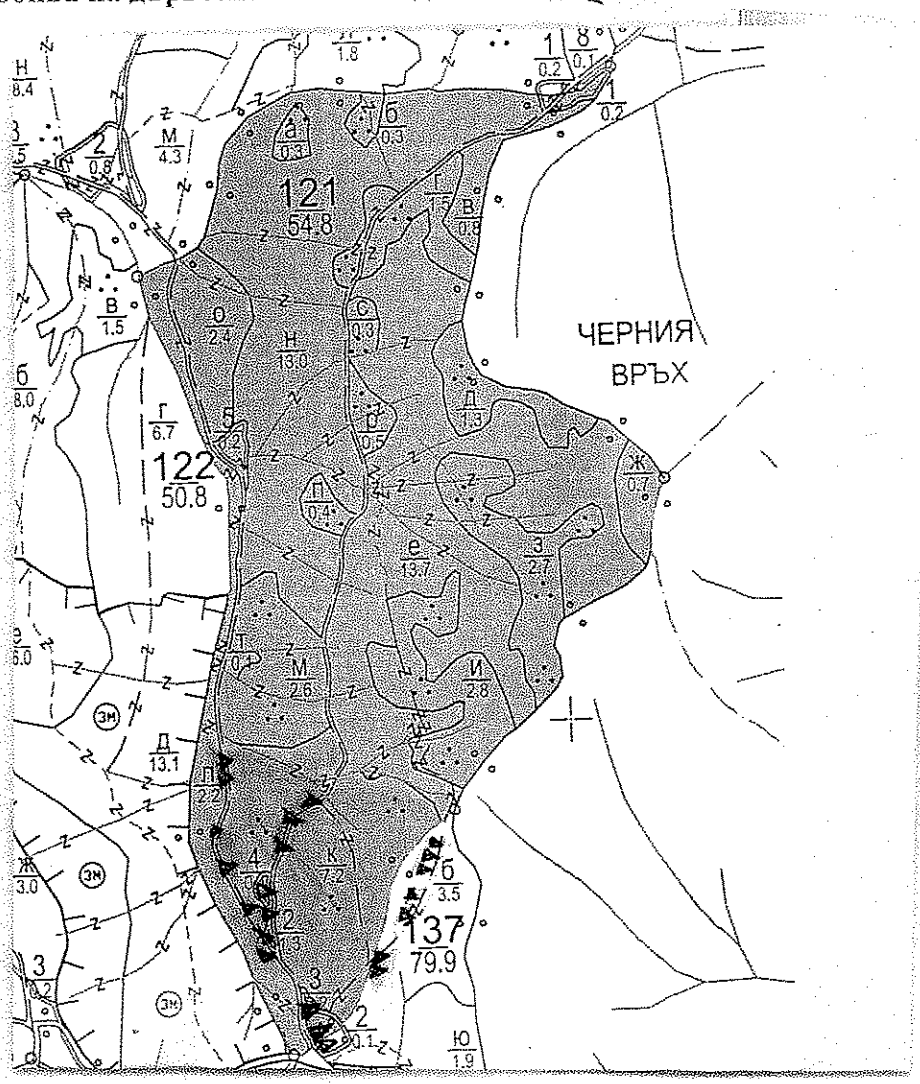

Легенда:

- ± ± ± ± проектирани коларски вр. извозни пътища
- - - - - - съществуващи извозни пътища
- ═══ съществуващ автомобилен път
- ^^^^^^^ технологична просека
- ● място за зареждане с ГСМ и изсушване на отпадъци
- »»»»» проектирани тракторни вр. извозни пътища
- ▲▲▲ временен склад
- xxxxxx трасе на въжена линия
- =+=+=+= проектиран автомобилен път
- Марк. площ

На схемата задължително се нанасят контурите на насаждението/имота, съществуващите и проектирани временни горски пътища, технологичните просеки, просеките за въжени линии, извозни пътища, временни складове както и връзката им със съществуващата автомобилна пътна мрежа.

II. Характеристика на насаждението

1.Вид на сечта ...Пробирка.../ интензивност 13 %
Втори вид сеч ...../ интензивност .....%
2.Площ на подотдела ...7.2...ха Размер на сечището.....7.2..... ха
3. Състав по план/програма...См 6 ...бб 7..., действителен...См 7 ...бб 6...
5. Запас на 1 ха: с клони....277....куб.м/ха , без клони ...201.....куб. м/ха.
6. Среден наклон на терена ...12....градуса.
7. Очакван добив от маркираната дървесина .....190.....лежаща маса, куб.м.

дърв. вид / категория						дърв. вид / категория						
	См	бб.					См	бб				
едра	5	5				дребна	1	–				вър-
средна	16	15				дърва	53	95				шина 5

8.Наличие и характеристика на подраста преди сечта (състав, възраст, средна височина, % на покритие) .....
.....
9. Средно извозно разстояние ..80 м;
10. Други характеристики на насаждението (*токовища, сватбовища, надлесни дървета, сервитути, защитени територии, Натура 2000, защитени видове описани в доклада за гори с висока консервационна стойност, мъртва дървесина, вододайни зони, биологично разнообразие и др.*)
.....Отдела попада в Натура 2000
.....ВКС 1.1 и ВКС 4.2.....

III. Технологични указания

1. Дървесината в насаждението да се добива при спазване на технологичната схема по т. I
2. Сечта ще се извършва с (моторен трион, ръчно, машини; кастренето на отсечените стъбла се извършва в сечище, на временен склад) ..Б.М.Т.....
.....
3. Извозът от сечището до временните складове ще се осъществява с..Животинска тяга
..по влака и по сама...Дървесината...ще се извозва...
на (цели стъбла, дълги/къси секции, сортименти, чипс и др.; с влачене по терена, изцяло натоварени).....
..дълги секции...до...на...сокар...на...1м.....
.....
4. Проектирани нови горски автомобилни пътища съгласно Наредба 5 за строителството в горските територии без промяна на предназначението им: дължина .....м. широчина .....м.
5. Изграждане и ремонт на временни извозни горски пътища:
5.1 Тракторни – допустимо разстояние между тях .....м (не по-малко от 40 м), дължина .....м, широчина 4 м.
5.2 Коларски - разстояние между тях.....м (не по-малко от 40 м), дължина .....м. широчина ... м
6. Просеки за въжени линии: ..... бр.
допустимо разстояние между просеките ..... м., дължина ..... м., широчина ..... м
7. Направа на технологични просеки .....бр.
допустимо разстояние между тях .....м., дължина .....м., широчина ..... м.
8. Изграждане на нови временни складове (бр., площ в ха) .....
.....
9. Мерки за опазване на оставащите на корен дървета, подраста, младняка и почвата
Да се спазва Технологията за ръб Мизъл
10. Начини за почистване на сечището ..Естествено...ръб...Сечо...Клоните
11. Други указания: ...да...се...разхвърлят...по...цялата...площ...равномерно
.....
Да се изнасят битовите отпадъци от сечището извън горските територии на определените за това места.
12. Всички операции по подготвителните и основните работи да се извършват съгласно изискванията на Правилника за здравословни и безопасни условия на труд в горите и правилата за противопожарна безопасност в горите.

ЗАПОЗНАТ с технологичния план: ...../попълва се след издаването на позволителното за сеч
Лицето по чл. 108, ал. 2 от ЗГ, на което е издадено позволително за сеч № .....
.....
/ трите имена, подпис, дата - /
№ и дата на удостоверението за упражняване на лесовъдска практика: .....

Образец по чл. 53, ал. 6 от

Изготвил: Гюнай Мехмед Юмет
/име, фамилия,/ подпис: .....
дата: 25.07.19 г.
№ и дата на удостоверението за упражняване на лесовъдска практика: №6896/25.06.12.

Одобрил: инж. Я. Балабанова
име, фамилия,/ подпис: .....
дата: 15.08.2019 г.
№ и дата на удостоверението за упражняване на лесовъдска практика: 2062/10.05.2012 г.

ТЕХНОЛОГИЧЕН ПЛАН № ....

За добив на дървесина от отдел 15 Н подотдел в
На ТП ДГС/ДЛС Пещера /попълва се само за държавни гори/
Община Брацигово; Землище Равногор;
имот с (кадастрален идентификатор/КВС) №....., /попълва се само за недържавни г

I. Схема за добива на дървесина от насаждението

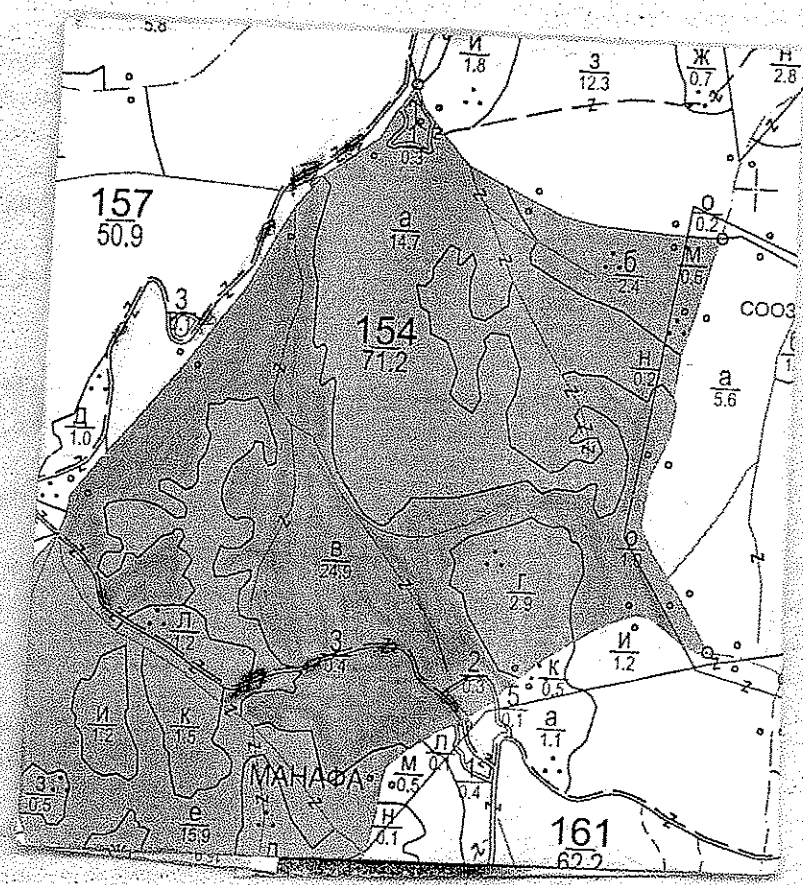

Легенда:

- ±±±± проектирани коларски вр. извозни пътища
- - - - - - - съществуващи извозни пътища
- съществуващ автомобилен път
- технологична просека
- ▲ ▲ мяста за изхвърляне на отпадъци и зарежяне
- проектирани тракторни вр. извозни пътища
- ▲▲▲ временен склад
- xxxxxx трасе на въжена линия
- проектиран автомобилен път
- маркирана лицеви

На схемата задължително се нанасят контурите на насаждението/имота, съществуващите и проектирани вре горски пътища, технологичните просеки, просеките за въжени линии, извозни пътища, временни складове к връзката им със съществуващата автомобилна пътна мрежа.

1.Вид на сечта ...Прореждане.../ интензивност ..12..%
Втори вид сеч ...../ интензивност .....%
2.Площ на подотдела ...24.9...ха Размер на сечището.....24.9...ха
3. Състав по план/програма...см 9 дъб 1 бук 1, действителен ...см 9 дъб 1 бук 1...
5. Запас на 1 ха: с клони...316.....куб.м/ха , без клони ...263....куб. м/ха.
6. Среден наклон на терена ...29.....градуса.
7. Очакван добив от маркираната дървесина .....781.....лежаща маса, куб.м.

дърв. вид / категория	см	бб	ела			дърв. вид / категория	см	бб	ела			
едра	205	13	16			дребна	2	1	-			вър-
средна	52	24	11			дърва	362	59	36			шина

8.Наличие и характеристика на подраста преди сечта (състав, възраст, средна височина, % на покритие) .....
.....
9. Средно извозно разстояние :500 м
10. Други характеристики на насаждението (*токовища, сватбовища, надлесни дървета, сервитути, защитени територий. Натура 2000, защитени видове описани в доклада за гори с висока консервационна стойност, мъртва дървесина, вододайни зони, биологично разнообразие и др.*)
Опера по Натура 2000 BKC 1.1.4 BKC
.....

III. Технологични указания

1. Дървесината в насаждението да се добива при спазване на технологичната схема по т. I
2. Сечта ще се извършва с (моторен трион, ръчно, машини; кастренето на отсечените стъбла се извършва: в сечище, на временен склад) ....Бензинов моторен трион.....
.....
3. Извозът от сечището до временните складове ще се осъществява с...Лек автомобил с ремарке за превоз на сортова дървесина
на (цели стъбла, дълги/къси секции, сортименти, чипс и др.; с влачене по терена, изцяло натоварени) Вид сортименти на дълги секции по 4 метра, с ръчно товарене.....
.....
4. Проектирани нови горски автомобилни пътища съгласно Наредба 5 за строителството в горските територии без промяна на предназначението им: дължина .....м. широчина .....м.
5. Изграждане и ремонт на временни извозни горски пътища:

5.1 Тракторни – допустимо разстояние между тях .....м (не по-малко от 40 м), дължина .....м, широчина 4 м.

5.2 Коларски - разстояние между тях.....м (не по-малко от 40 м), дължина .....м, широчина ... м

6. Просеки за въжени линии: ..... бр.
допустимо разстояние между просеките ..... м., дължина ..... м., широчина ..... м.
7. Направа на технологични просеки .....бр.
допустимо разстояние между тях .....м., дължина .....м., широчина ..... м.
8. Изграждане на нови временни складове (бр., площ в ха) .....
.....
9. Мерки за опазване на оставащите на корен дървета, подраста, младиняка и почвата .....
10. Начини за почистване на сечището ...Сечище временно сечище
11. Други указания: ...Да...клаймите...да...се...сложат на...купчини.....
Да се изнасят битовите отпадъци от сечището извън горските територии на определените за това места.
12. Всички операции по подготвителните и основните работи да се извършват съгласно изискванията на Правилника за здравословни и безопасни условия на труд в горите и правилата за противопожарна безопасност в горите.

ЗАПОЗНАТ с технологичния план: ...../попълва се след издаването на позволителното за сеч/
Лицето по чл. 108, ал. 2 от ЗГ, на което е издадено позволително за сеч № .....
.....
/ трите имена, подпис, дата - /
№ и дата на удостоверението за упражняване на лесовъдска практика: .....

Образец по чл. 53, ал. 6 от НСГ

Изготвил: Петър Босилин
/име, фамилия,/ подпис:
дата: 24.03.19.
№ и дата на удостоверението за упражняване на лесовъдска практика: № 5470/20.02.2012г.

Одобрил: инж. П. Балабанова
име, фамилия,/ подпис:
дата: 15.08.2019 г.
№ и дата на удостоверението за упражняване на лесовъдска практика: 2062/10.05.2012 г.

ТЕХНОЛОГИЧЕН ПЛАН № ....

За добив на дървесина от отдел 213 подотдел е
На ТП ДГС/ДЛС Пещера /попълва се само за държавни гори/
Община Брацигово; Землище Брацигово;
имот с (кадастрален идентификатор/КВС) №..... /попълва се само за недържавни гори/

I. Схема за добива на дървесина от насаждението

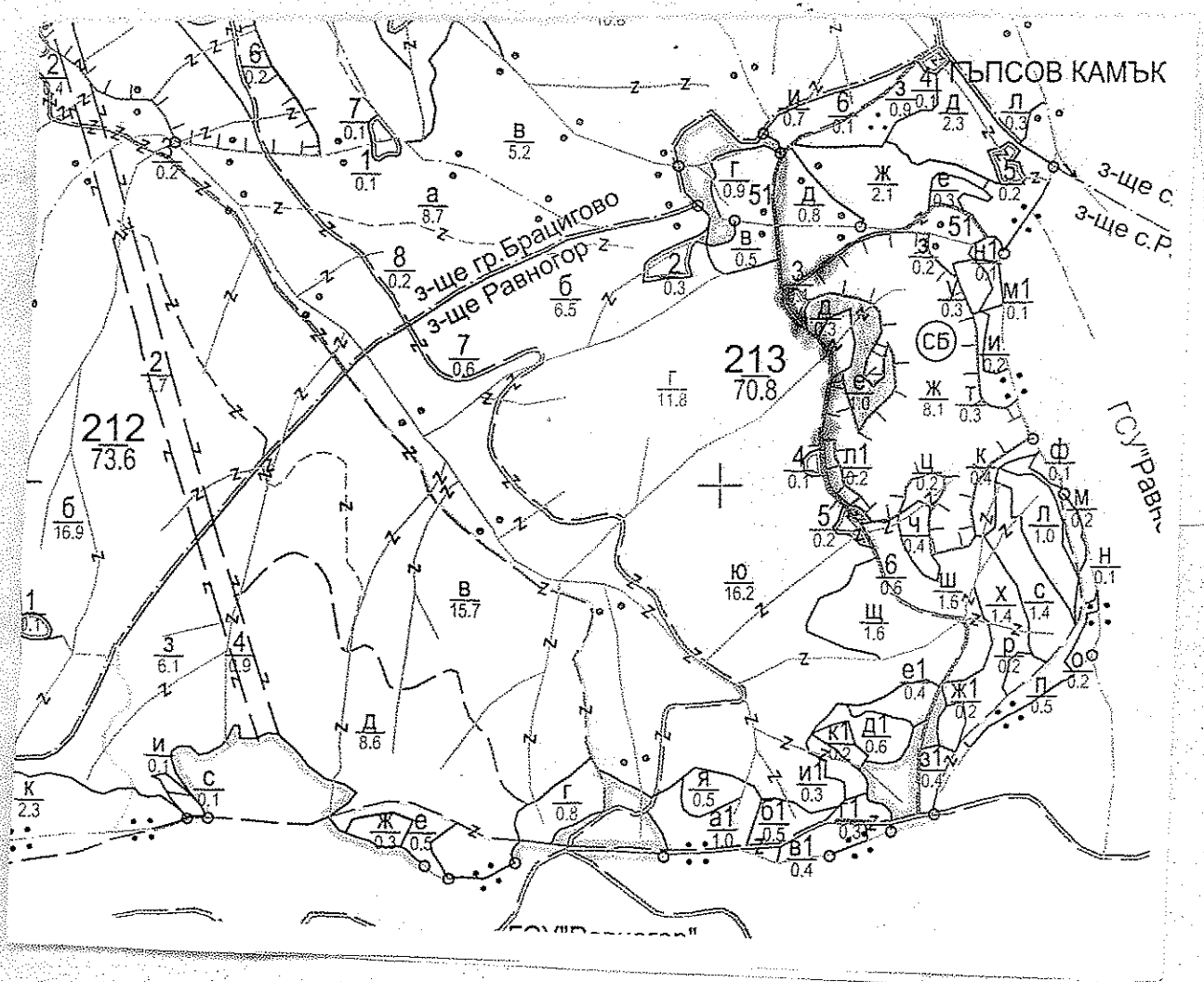

Легенда:

- ±±±± проектирани коларски вр. извозни пътища
- — — — съществуващи извозни пътища
- ═══ съществуващ автомобилен път
- ^^^^^^ технологична просека
- ..... - марк. х-е
- »»»» проектирани тракторни вр. извозни пътища
- ▲▲▲ временен склад
- xxxxxx трасе на въжена линия
- -|-|-|- проектиран автомобилен път
- ..... Ланкажен път
- ..... Място за отпадъци у ГСН

На схемата задължително се нанасят контурите на насаждението/имота, съществуващите и проектирани временни горски пътища, технологичните просеки, просеките за въжени линии, извозни пътища, временни складове както и връзката им със съществуващата автомобилна пътна мрежа.

II. Характеристика на насаждението

1.Вид на сечта ...Пребирка.../ интензивност 25...%
Втори вид сеч ...../ интензивност .....%
2.Площ на подотдела ...1,0....ха Размер на сечището.....1,0.....ха
3. Състав по план/програма...5бор 9....Бк 1.., действителен...5бр 9...Бк 1.....
5. Запас на 1 ха: с клони...270.....куб.м/ха , без клони ...220.....куб. м/ха.
6. Среден наклон на терена ..17°.....градуса.
7. Очакван добив от маркираната дървесина .....40.....лежаща маса, куб.м.

дърв. вид / категория						дърв. вид / категория	5бор	Бк					
едра						дребна						върш-шина	5
средна						дърва	34	6					

8.Наличие и характеристика на подраста преди сечта (състав, възраст, средна височина, % на покритие) .....
.....
9. Средно извозно разстояние ...50м...;
10. Други характеристики на насаждението (*токовища, сватбовища, надлесни дървета, сервитути, защитени територии, Натура 2000, защитени видове описани в доклада за гори с висока консервационна стойност, мъртва дървесина, ооодайни зони, биологично разнообразие и др.)*
.....
.....

III. Технологични указания

1. Дървесината в насаждението да се добива при спазване на технологичната схема по т. I
2. Сечта ще се извършва с (моторен трион, ръчно, машини; кастренето на отсечените стъбла се извършва: в сечище, на временен склад) ...Ръчно моторен трион.....
.....
3. Извозът от сечището до временните складове ще се осъществява с...Мобилна техника
...на открит склад.....
на (цели стъбла, дълги/къси секции, сортименти, чипс и др.; с влачене по терена, изцяло натоварени).....
.....Сортименти.....
.....
4. Проектирани нови горски автомобилни пътища съгласно Наредба 5 за строителството в горските територии без промяна на предназначението им: дължина .....м. широчина .....м.
5. Изграждане и ремонт на временни извозни горски пътища:
5.1 Тракторни – допустимо разстояние между тях .....м (не по-малко от 40 м), дължина .....м, широчина 4 м.
5.2 Коларски - разстояние между тях.....м (не по-малко от 40 м), дължина .....м, широчина ... м
6. Просеки за въжени линии: ..... бр.
допустимо разстояние между просеките ..... м., дължина ..... м., широчина ..... м.
7. Направа на технологични просеки .....бр.
допустимо разстояние между тях .....м., дължина .....м., широчина ..... м.
8. Изграждане на нови временни складове (бр., площ в ха) .....
.....
9. Мерки за опазване на оставащите на корен дървета, подраста, младиняка и почвата ...За се спазва строгото посочване на подлежащ за сеч дървесен
10. Начини за почистване на сечището ..разхвърляно по площа, съобразено
11. Други указания: ..... със средата.
.....
Да се изнасят битовите отпадъци от сечището извън горските територии на определените за това места.
12. Всички операции по подготвителните и основните работи да се извършват съгласно изискванията на Правилника за здравословни и безопасни условия на труд в горите и правилата за противопожарна безопасност в горите.

ЗАПОЗНАТ с технологичния план: ...../попълва се след издаването на позволителното за сеч/
Лицето по чл. 108, ал. 2 от ЗГ, на което е издадено позволително за сеч № .....
.....
/ трите имена, подпис, дата - /
№ и дата на удостоверението за упражняване на лесовъдска практика: .....

Образец по чл. 53, ал. 6 от НСГ

Изготвил:.....
.....
/име, фамилия,/ подпис: .....
дата: 27.07.18 г.,
№ и дата на удостоверението за упражняване на лесовъдска практика: № 5470/20.02.2012г

Одобрил:.....
..инж. Л. Балабанова.....
име, фамилия,/ подпис: .....
дата: 15.08.2019 г.
№ и дата на удостоверението за упражняване на лесовъдска практика: 2062/10.05.2012г.

ТЕХНОЛОГИЧЕН ПЛАН № ....

За добив на дървесина от отдел.....277.....подотдел.....Ø.....
На ТП ДГС/ДЛС.....*/попълва се само за държавни гори/*
Община .....Брацигово, Землище .....;
имот с (кадастрален идентификатор/КВС) №....., */попълва се само за недържавни гори/*

I. Схема за добива на дървесина от насаждението

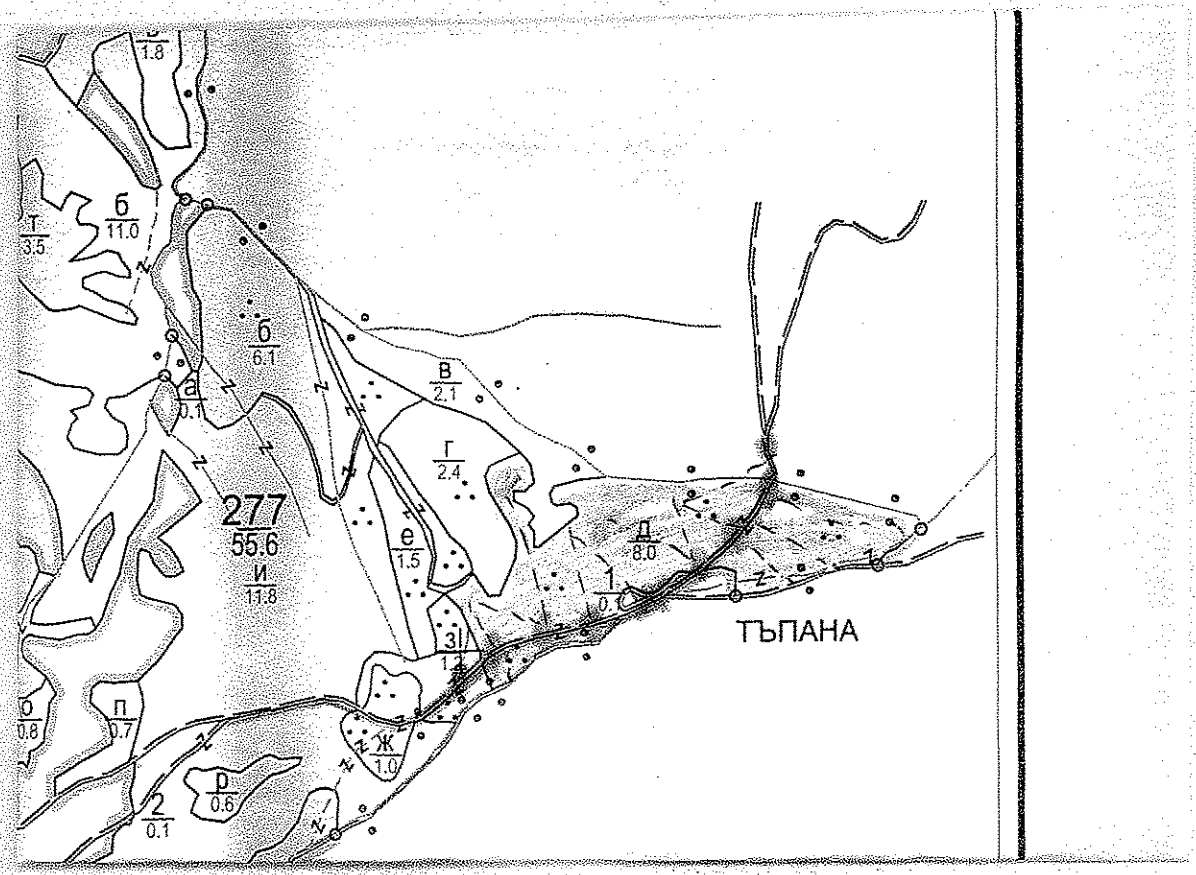

Легенда:

- ±±±± проектирани коларски вр. извозни пътища
- съществуващи извозни пътища
- съществуващ автомобилен път
- технологична просека
- марк. л-е
- проектирани тракторни вр. извозни пътища
- временен склад
- xxxxxx трасе на въжена линия
- проектиран автомобилен път
- канчолен път
- място за отпадъчи ГСМ

На схемата задължително се нанасят контурите на насаждението/имота, съществуващите и проектирани временни горски пътища, технологичните просеки, просеките за въжени линии, извозни пътища, временни складове както и връзката им със съществуващата автомобилна пътна мрежа.

II. Характеристика на насаждението

1.Вид на сечта ...Групова.../ интензивност ..14..%
Втори вид сеч ...../ интензивност .....%
2.Площ на подотдела ...8,0...ха Размер на сечището.....8,0..... ха
3. Състав по план/програма.6бук10....., действителен....5б.10,...ак,.бк
5. Запас на 1 ха: с клони....347....куб.м/ха , без клони ...290...куб. м/ха.
6. Среден наклон на терена ...21....градуса.
7. Очакван добив от маркираната дървесина ...364.....лежаща маса, куб.м.

дърв. вид / категория						дърв. вид / категория	бор	смх	бук				
едра						дребна						вър-	
средна						дърва	320	25	13			шина	30

8.Наличие и характеристика на подраст преди сечта (състав, възраст, средна височина, % на покритие) .....
.....
9. Средно извозно разстояние ...100 м
10. Други характеристики на насаждението (*токовища, сватбовища, надлесни дървета, сервитути, защитени територии, Натура 2000, защитени видове описани в доклада за гори с висока консервационна стойност, мъртва дървесина, вододайни зони, биологично разнообразие и др.)*
.....
.....

III. Технологични указания

1. Дървесината в насаждението да се добива при спазване на технологичната схема по т. I
2. Сечта ще се извършва с моторен трион, ръчно, машини; кастренето на отсечените стъбла се извършва: в сечище, на временен склад) ...бензиномоторен.....верижен трион.....
.....
3. Извозът от сечището до временните складове ще се осъществява с.....
.....животинска тяга на смар.....
на (цели стъбла, дълги/къси секции, сортименти, чипс и др.; с влачене по терена, изцяло натоварени).....
.....
.....
4. Проектирани нови горски автомобилни пътища съгласно Наредба 5 за строителството в горските територии без промяна на предназначението им: дължина .....м. широчина .....м.
5. Изграждане и ремонт на временни извозни горски пътища:
5.1 Тракторни – допустимо разстояние между тях .....м (не по-малко от 40 м), дължина .....м, широчина 4 м.
5.2 Коларски - разстояние между тях.....м (не по-малко от 40 м), дължина .....м, широчина ... м
6. Просеки за въжени линии: ..... бр.
допустимо разстояние между просеките ..... м., дължина ..... м., широчина ..... м.
7. Направа на технологични просеки .....бр.
допустимо разстояние между тях .....м., дължина .....м., широчина ..... м.
8. Изграждане на нови временни складове (бр., площ в ха) .....
.....
9. Мерки за опазване на оставащите на корен дървета, подраста, младиняка и почвата ...да се опазват оставащите на корен дървета.....
10. Начини за почистване на сечището ...изгарянето по дължина трупи.....
11. Други указания: .....
.....
Да се изнасят битовите отпадъци от сечището извън горските територии на определените за това места.
12. Всички операции по подготвителните и основните работи да се извършват съгласно изискванията на Правилника за здравословни и безопасни условия на труд в горите и правилата за противопожарна безопасност в горите.

ЗАПОЗНАТ с технологичния план: ...../попълва се след издаването на позволителното за сеч/
Лицето по чл. 108, ал. 2 от ЗГ, на което е издадено позволително за сеч № .....
.....
/ трите имена, подпис, дата - /
№ и дата на удостоверението за упражняване на лесовъдска практика: .....

Образец по чл. 53, ал. 6 от

Изготвил: Петър Тинев
/име, фамилия,/ подпис: .....
дата 24.07.19 г.,
№ и дата на удостоверението за упражняване на лесовъдска практика: 10987/29.10.2014г.

Одобрил: инж. Л. Балабанова
име, фамилия,/ подпис: .....
дата 15.08.2019 г.
№ и дата на удостоверението за упражняване на лесовъдска практика: 2062/10-05-2022 г.

ТЕХНОЛОГИЧЕН ПЛАН № ....

За добив на дървесина от отдел 308 подотдел „Б"
На ТП ДГС/ДЛС Пещера /попълва се само за държавни гори/
Община Брацигово; Землище Брацигово;
имот с (кадастрален идентификатор/КВС) №....., /попълва се само за недържавни г

I. Схема за добива на дървесина от насаждението

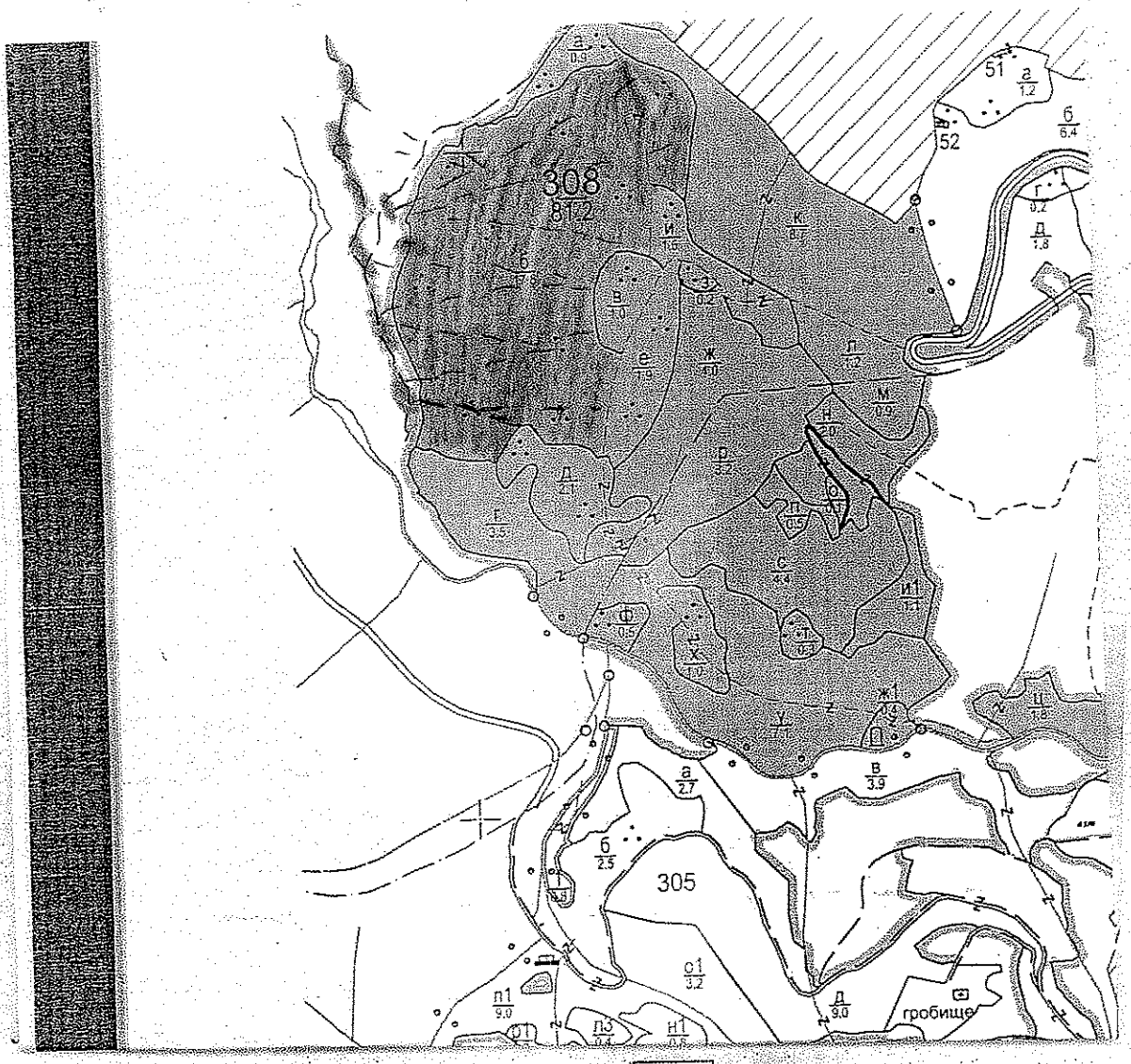

±±±± проектирани коларски вр. извозни пътища	проектирани тракторни вр. извозни пътища
съществуващи извозни пътища	временен склад
съществуващ автомобилен път	xxxxxx трасе на въжена линия
технологична просека	проектиран автомобилен път
марк. п-е	канцален път
	место за смяхана ГСК част

На схемата задължително се нанасят контурите на насаждението/имота, съществуващите и проектирани вре горски пътища, технологичните просеки, просеките за въжени линии, извозни пътища, временни складове к връзката им със съществуващата автомобилна пътна мрежа.

II. Характеристика на насаждението

1.Вид на сечта ...Прореждане.../ интензивност ...4...%
Втори вид сеч ...../ интензивност .....%
2.Площ на подотдела ...17,8...ха Размер на сечището...14,8..... ха
3. Състав по план/програма ...1Бк4, 2Б6 ...., действителен...2Б6, 1Бк1, 1Ак1, 5Бб
5. Запас на 1 ха: с клони.....182 куб.м/ха , без клони ....151....куб. м/ха.
6. Среден наклон на терена ....18°....градуса.
7. Очакван добив от маркираната дървесина .....117.....лежаща маса, куб.м.

дърв. вид / категория						дърв. вид / категория						
едра						дребна	—	—	—	—		вър-
средна						дърва	24	35	33	25		шина

8.Наличие и характеристика на подраста преди сечта (състав, възраст, средна височина, % н покритие) .....
.....
9. Средно извозно разстояние ..350м
10. Други характеристики на насаждението (*токовища, сватбовища, надлесни дървета, сервитути, защитени територии, Натура 2000, защитени видове описани в доклада за гори с висока консервационна стойност, мъртва дървесина, вододайни зони, биологично разнообразие и др.)*
.....
.....

III. Технологични указания

1. Дървесината в насаждението да се добива при спазване на технологичната схема по т. I
2. Сечта ще се извършва с (моторен трион, ръчно, машини; кастренето на отсечените стъбла се извършва: сечище, на временен склад) ...с бензиномоторен верижен трион.....
.....
3. Извозът от сечището до временните складове ще се осъществява с...Животинска тяга.....
на (цели стъбла, дълги/къси секции, сортименти, чипс и др.; с влачене по терена, изцяло натоварени).....
.....Н/Я, къси секции, сортименти.....
.....
4. Проектирани нови горски автомобилни пътища съгласно Наредба 5 за строителството горските територии без промяна на предназначението им: дължина .....м. широчина .....м.
5. Изграждане и ремонт на временни извозни горски пътища:
5.1 Трактории – допустимо разстояние между тях .....м (не по-малко от 40 м), дължина .....м широчина 4 м.
5.2 Коларски - разстояние между тях.....м (не по-малко от 40 м), дължина .....м, широчина ... м
6. Просеки за въжени линии: ..... бр.
допустимо разстояние между просеките ..... м., дължина ..... м., широчина ..... м.
7. Направа на технологични просеки .....бр.
допустимо разстояние между тях .....м., дължина .....м., широчина ..... м.
8. Изграждане на нови временни складове (бр., площ в ха) .....
.....
9. Мерки за опазване на оставащите на корен дървета, подраста, младиняка и почвата ...Стриктно спазване на указанията дадени в ТСХ плян
10. Начини за почистване на сечището ...Разхвърляне по сечището
11. Други указания: .....Времево свеждане.....
.....
Да се изнасят битовите отпадъци от сечището извън горските територии на определените за това места.
12. Всички операции по подготвителните и основните работи да се извършват съгласно изискванията на Правилника за здравословни и безопасни условия на труд в горите и правилата за противопожарна безопасност в горите.

ЗАПОЗНАТ с технологичния план: ...../попълва се след издаването на позволителното за сеч.
Лицето по чл. 108, ал. 2 от ЗГ, на което е издадено позволително за сеч № .....
.....
/ трите имена, подпис, дата - /
№ и дата на удостоверението за упражняване на лесовъдска практика: .....

Образец по чл. 53, ал. 6 от НСГ

Изготвил: Петр Брошкин
/име, фамилия,/ подпис: [signature]
дата: 24.07.19 г.,
№ и дата на удостоверението за упражняване на лесовъдска практика: № 5470/20.02.2012 г.

Одобрил: инж. П. Балабанова
име, фамилия,/ подпис: [signature]
дата: 15.08.2019 г.
№ и дата на удостоверението за упражняване на лесовъдска практика: 2062/10.05.2012 г.

ТЕХНОЛОГИЧЕН ПЛАН № ....

За добив на дървесина от отдел 308 подотдел В
На ТП ДГС/ДЛС Пещера /попълва се само за държавни гори/
Община Брацигово, Землище Брацигово;
имот с (кадастрален идентификатор/КВС) №....., /попълва се само за недържавни гори/

I. Схема за добива на дървесина от насаждението

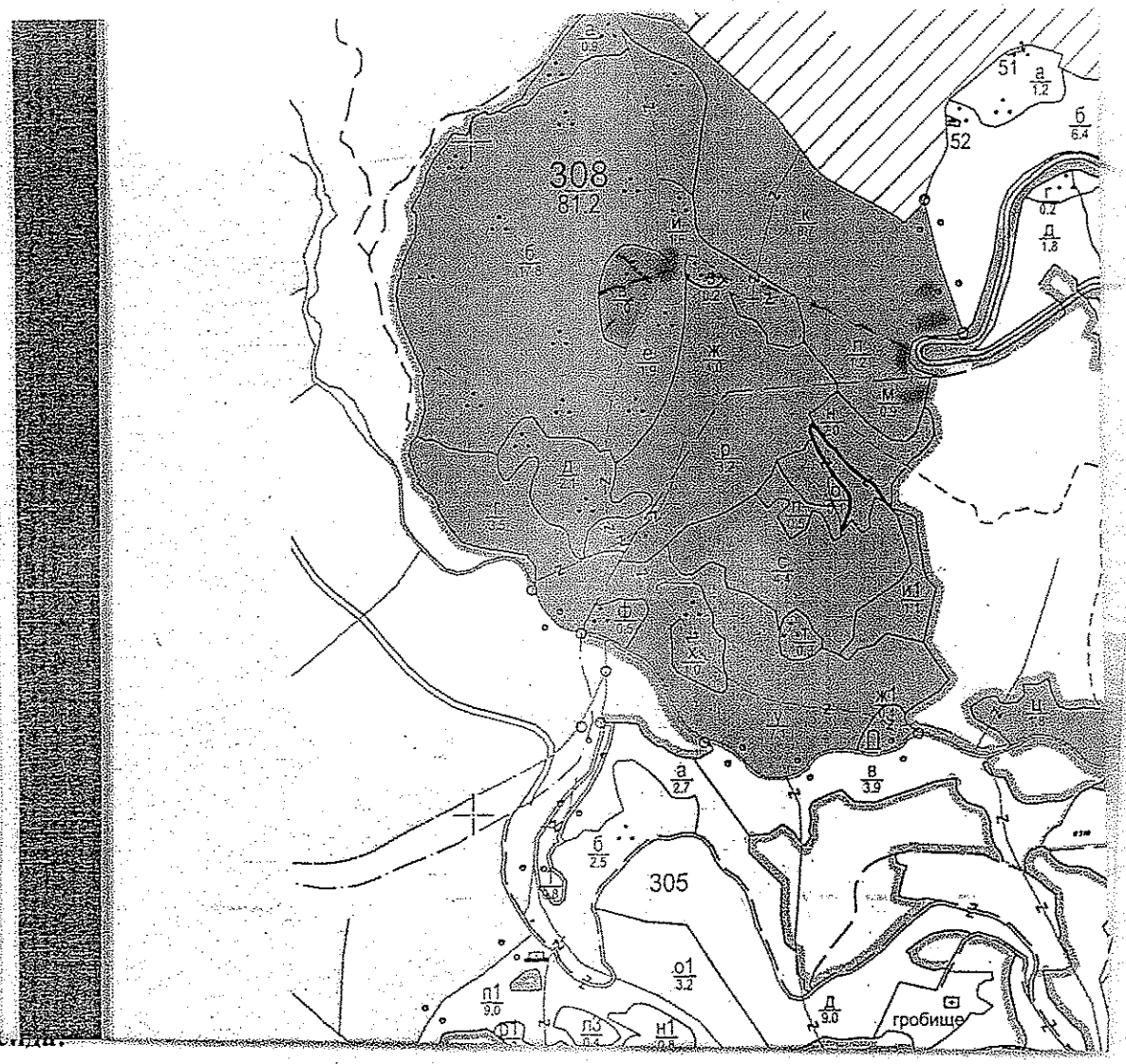

Легенда:

- ± ± ± ± проектирани коларски вр. извозни пътища
- - - - - - съществуващи извозни пътища
- съществуващ автомобилен път
- ^^^^^^^ технологична просека
- М. Аркуранно насъждение
- »-»-»-» проектирани тракторни вр. извозни пътища
- ▲▲▲ временен склад
- xxxxxx трасе на въжена линия
- =+=+=+= проектиран автомобилен път
- Място за отпадъци

На схемата задължително се нанасят контурите на насаждението/имота, съществуващите и проектирани временни горски пътища, технологичните просеки, просеките за въжени линии, извозни пътища, временни складове както и връзката им със съществуващата автомобилна пътна мрежа.

II. Характеристика на насаждението

1.Вид на сечта .....Прокурка...../ интензивност ..11..%
Втори вид сеч ...../ интензивност .....%
2.Площ на подотдела ...1,0...ха Размер на сечището....1,0..... ха
3. Състав по план/програма...Гбор 10....., действителен.....Гб 10.....
5. Запас на 1 ха: с клони.....350.....куб.м/ха , без клони ....288.....куб. м/ха.
6. Среден наклон на терена ....15...градуса.
7. Очакван добив от маркираната дървесина ..... 34 ...лежаща маса, куб.м.

дърв. вид / категория	Гбор					дърв. вид / категория	Гбор					
едра						дребна						
средна	3					дърва	31					

вър-шина	4

8.Наличие и характеристика на подраста преди сечта (състав, възраст, средна височина, % на покритие) .....
.....
9. Средно извозно разстояние ..350 м
10. Други характеристики на насаждението (*токовища, сватбовища, надлесни дървета, сервитути, защитени територии, Натура 2000, защитени видове описани в доклада за гори с висока консервационна стойност, мъртва дървесина, вододайни зони, биологично разнообразие и др.)*
.....
.....

III. Технологични указания

1. Дървесината в насаждението да се добива при спазване на технологичната схема по т. I
2. Сечта ще се извършва с (моторен трион, ръчно, машини; кастренето на отсечените стъбла се извършва: в сечище, на временен склад) ..Бензиномоторен верижен трион.....
.....
3. Извозът от сечището до временните складове ще се осъществява с..Животинска тяга на осмар.....
на (цели стъбла, дълги/къси секции, сортименти, чипс и др.; с влачене по терена, изцяло натоварени).....
.....Сортименти, къси секции.....
.....
4. Проектирани нови горски автомобилни пътища съгласно Наредба 5 за строителството в горските територии без промяна на предназначението им: дължина .....м. широчина .....м.
5. Изграждане и ремонт на временни извозни горски пътища:
5.1 Тракторни – допустимо разстояние между тях .....м (не по-малко от 40 м), дължина .....м, широчина 4 м.
5.2 Коларски - разстояние между тях.....м (не по-малко от 40 м), дължина .....м, широчина ... м
6. Просеки за въжени линии: ..... бр.
допустимо разстояние между просеките ..... м., дължина ..... м., широчина ..... м.
7. Направа на технологични просеки .....бр.
допустимо разстояние между тях .....м., дължина .....м., широчина ..... м.
8. Изграждане на нови временни складове (бр., площ в ха) .....
.....
9. Мерки за опазване на оставащите на корен дървета, подраста, младиняка и почвата Да се опазват оставащите на корен дървета.....
10. Начини за почистване на сечището Разсвръжено върху площи.....
11. Други указания: .....
.....
Да се изнасят битовите отпадъци от сечището извън горските територии на определените за това места.
12. Всички операции по подготвителните и основните работи да се извършват съгласно изискванията на Правилника за здравословни и безопасни условия на труд в горите и правилата за противопожарна безопасност в горите.

ЗАПОЗНАТ с технологичния план: ...../попълва се след издаването на позволителното за сеч./
Лицето по чл. 108, ал. 2 от ЗГ, на което е издадено позволително за сеч № .....
.....
/ трите имена, подпис, дата - /
№ и дата на удостоверението за упражняване на лесовъдска практика: .....

Образец по чл. 53, ал. 6 от НСГ

Изготвил: Петър Василев
/име, фамилия,/ подпис:
дата 24.07.19 г.,
№ и дата на удостоверението за упражняване на лесовъдска практика: № 5410/20.04.2012 г.

Одобрил: инж. Л. Балабанова
име, фамилия,/ подпис:
дата 15.08.2019 г.
№ и дата на удостоверението за упражняване на лесовъдска практика: 2062/10.05.2012 г.

ТЕХНОЛОГИЧЕН ПЛАН № ....

За добив на дървесина от ~~отдел~~ 308 подотдел Б
На ТП ДГС/ДЛС Девин /попълва се само за държавни гори/
Община Девин; Землище Девин;
имот с (кадастрален идентификатор/КВС) №....., /попълва се само за недържавни гори/

I. Схема за добива на дървесина от насаждението

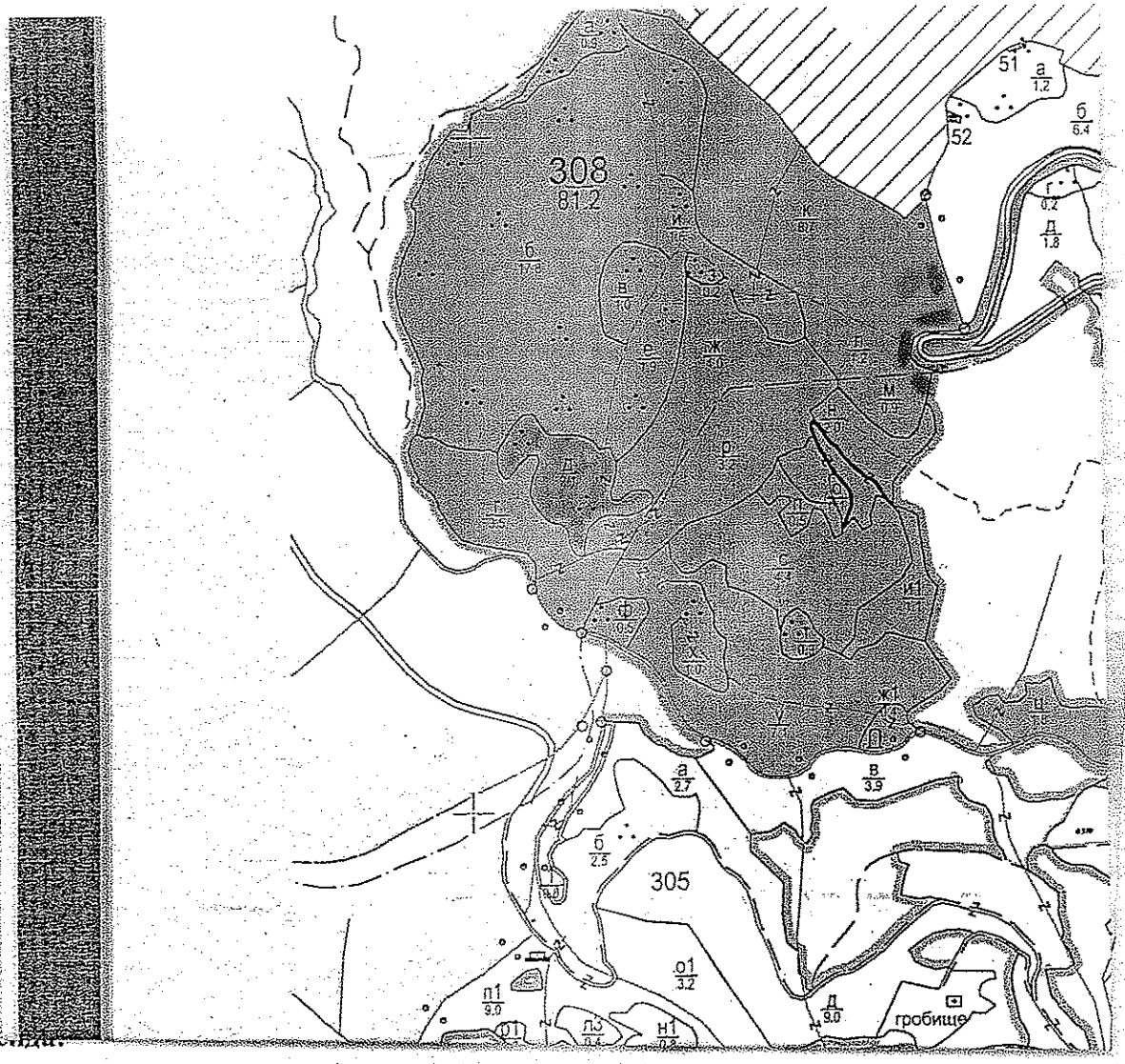

Легенда:

- проектирани коларски вр. извозни пътища
- проектирани тракторни вр. извозни пътища
- съществуващи извозни пътища
- временен склад
- съществуващ автомобилен път
- трасе на въжена линия
- технологична просека
- проектиран автомобилен път
- Маркирано насаждение
- Място за отпадъци

На схемата задължително се нанасят контурите на насаждението/имота, съществуващите и проектирани временни горски пътища, технологичните просеки, просеките за въжени линии, извозни пътища, временни складове както и връзката им със съществуващата автомобилна пътна мрежа.

II. Характеристика на насаждението

1.Вид на сечта ...Възобновителна.../ интензивност 10 %

Втори вид сеч ...../ интензивност .....%

2.Площ на подотдела ...2,1...ха Размер на сечището...2,1..... ха

3. Състав по план/програма...2бор 10....., действителен.....2б 10.....

5. Запас на 1 ха: с клони...329...куб.м/ха , без клони ....266...куб. м/ха.

6. Среден наклон на терена ...18.....градуса.

7. Очакван добив от маркираната дървесина .....64.....лежаща маса, куб.м.

дърв. вид / категория						дърв. вид / категория	2бор					
едра						дребна						вър-
средна						дърва	64					шина 7

8.Наличие и характеристика на подраста преди сечта (състав, възраст, средна височина. % на покритие) .....

.....

9. Средно извозно разстояние ..350 м.

10. Други характеристики на насаждението (*токовища, сватбовища, надлесни дървета, сервитути, защитени територии. Натура 2000, защитени видове описани в доклада за гори с висока консервационна стойност, мъртва дървесина, вододайни зони, биологично разнообразие и др.)*

.....

.....

III. Технологични указания

1. Дървесината в насаждението да се добива при спазване на технологичната схема по т. I

2. Сечта ще се извършва с (моторен трион, ръчно, машини; кастренето на отсечените стъбла се извършва: в сечище, на временен склад) ...Бензинов моторен трион.....

.....

3. Извозът от сечището до временните складове ще се осъществява с....животинска.....

.....тяга.....На.....място.....

на (цели стъбла, дълги/къси секции, сортименти, чипс и др.; с влачене по терена, изцяло натоварени).....

.....Къси.....секции,.....сортименти.....

.....

4. Проектирани нови горски автомобилни пътища съгласно Наредба 5 за строителството в горските територии без промяна на предназначението им: дължина .....м. широчина .....м.

5. Изграждане и ремонт на временни извозни горски пътища:

5.1 Тракторни – допустимо разстояние между тях .....м (не по-малко от 40 м), дължина .....м, широчина 4 м.

5.2 Коларски - разстояние между тях.....м (не по-малко от 40 м), дължина .....м, широчина ... м

6. Просеки за въжени линии: ..... бр.

допустимо разстояние между просеките ..... м., дължина ..... м., широчина ..... м.

7. Направа на технологични просеки .....бр.

допустимо разстояние между тях .....м., дължина .....м., широчина ..... м.

8. Изграждане на нови временни складове (бр., площ в ха) .....

.....

9. Мерки за опазване на оставащите на корен дървета, подраста, младиняка и почвата ...Да се опазват оставащите на корен дървета.....

10. Начини за почистване на сечището ...Чрез изгаряне на клони, кубици, пън, вър

11. Други указания: ...Едновременно със сеча.....

.....

Да се изнасят битовите отпадъци от сечището извън горските територии на определените за това места.

12. Всички операции по подготвителните и основните работи да се извършват съгласно изискванията на Правилника за здравословни и безопасни условия на труд в горите и правилата за противопожарна безопасност в горите.

ЗАПОЗНАТ с технологичния план: ...../попълва се след издаването на позволителното за сеч/

Лицето по чл. 108, ал. 2 от ЗГ, на което е издадено позволително за сеч № .....

.....

/ трите имена, подпис, дата - /

№ и дата на удостоверението за упражняване на лесовъдска практика: .....

Образец по чл. 53, ал. 6 от НСГ

Изготвил: Петар Тинев
/име, фамилия,/ подпис:
дата: 28.07.19 г.
№ и дата на удостоверението за упражняване на лесовъдска практика: 10987/29.10.2014 г.

Одобрил: инж. П. Балабанова
име, фамилия,/ подпис:
дата: 15.08.2019 г.
№ и дата на удостоверението за упражняване на лесовъдска практика: 2062/10.05.2012 г.

ТЕХНОЛОГИЧЕН ПЛАН № ....

За добив на дървесина от отдел 308 подотдел „е"
На ТП ДГС/ДЛС Пещера /попълва се само за държавни гори/
Община Брацигово; Землище Брацигово;
имот с (кадастрален идентификатор/КВС) №....., /попълва се само за недържавни гори/

I. Схема за добива на дървесина от насаждението

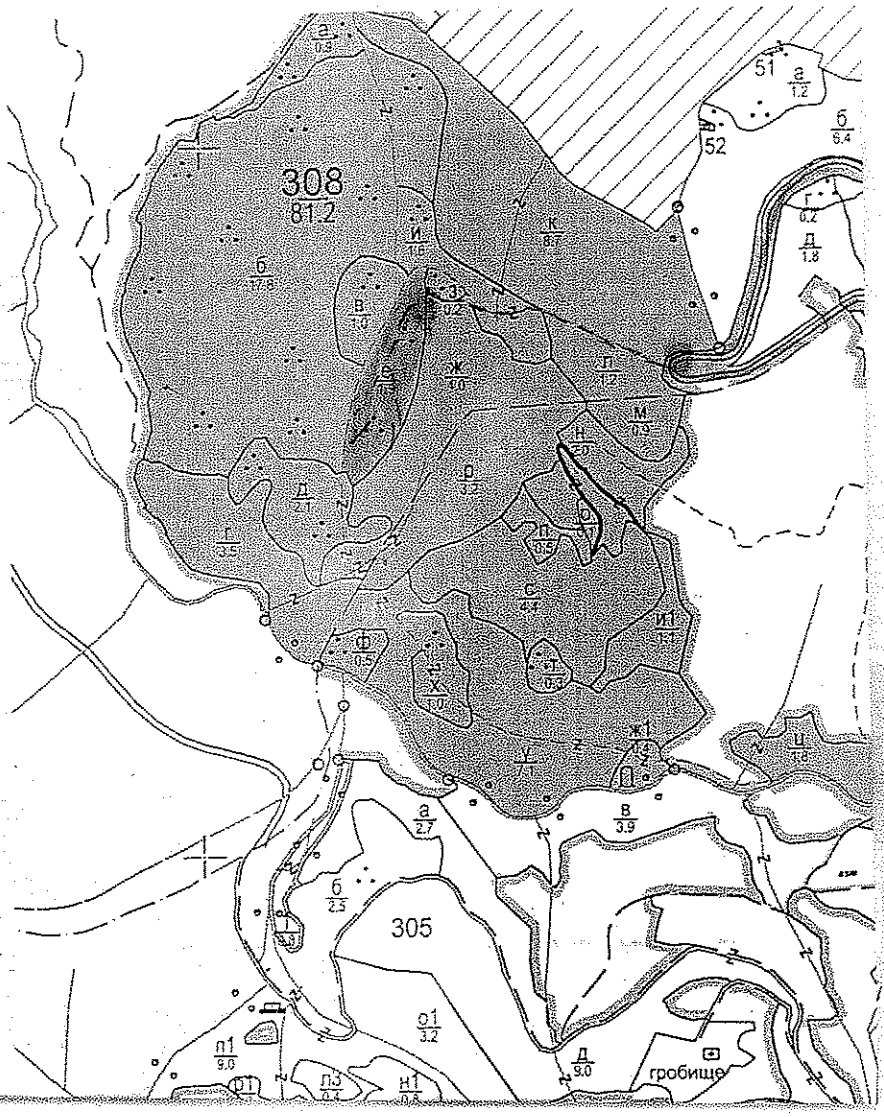

Легенда:

± ± ± ± проектирани коларски вр. извозни пътища	проектирани тракторни вр. извозни пътища
съществуващи извозни пътища	временен склад
съществуващ автомобилен път	трасе на въжена линия
технологична просека	проектиран автомобилен път
Марк. п-е	Място за отпадъци и ТСМ

На схемата задължително се нанасят контурите на насаждението/имота, съществуващите и проектирани временни горски пътища, технологичните просеки, просеките за въжени линии, извозни пътища, временни складове както и връзката им със съществуващата автомобилна пътна мрежа.

II. Характеристика на насаждението

1.Вид на сечта ...Прореждане.../ интензивност 17 %
Втори вид сеч ...../ интензивност .....%
2.Площ на подотдела ..1,9....ха Размер на сечището....1,9..... ха
3. Състав по план/програма..3Б2Т5Е8 ..., действителен...2Б2,5Б8,5Е
5. Запас на 1 ха: с клони.....168куб.м/ха , без клони ..130.....куб. м/ха.
6. Среден наклон на терена .16.....градуса.
7. Очакван добив от маркираната дървесина ..50.....лежаща маса, куб.м.

дърв. вид / категория						дърв. вид / категория	55	25	15			
едра						дребна	–	–	12			вър-
средна						дърва	26	16	8			шина

8.Наличие и характеристика на подраста преди сечта (състав, възраст, средна височина, % на покритие) .....
.....
9. Средно извозно разстояние .400м.
10. Други характеристики на насаждението (*токовища, сватбовища, надлесни дървета, сервитути, защитени територии, Натура 2000, защитени видове описани в доклада за гори с висока консервационна стойност, мъртва дървесина, вододайни зони, биологично разнообразие и др.)*
.....
.....

III. Технологични указания

1. Дървесината в насаждението да се добива при спазване на технологичната схема по т. I
2. Сечта ще се извършва с (моторен трион, ръчно, машини; кастренето на отсечените стъбла се извършва: в сечище, на временен склад) ...бензиномоторен верижен трион.....
.....
3. Извозът от сечището до временните складове ще се осъществява с...животинска тяга.....
на (цели стъбла, дълги/къси секции, сортименти, чипс и др.; с влачене по терена, изцяло натоварени).....
.....На къси секции, сортименти.....
.....
4. Проектирани нови горски автомобилни пътища съгласно Наредба 5 за строителството в горските територии без промяна на предназначението им: дължина .....м. широчина .....м.
5. Изграждане и ремонт на временни извозни горски пътища:
5.1 Тракторни – допустимо разстояние между тях .....м (не по-малко от 40 м), дължина .....м, широчина 4 м.
5.2 Коларски - разстояние между тях.....м (не по-малко от 40 м), дължина .....м, широчина ... м
6. Просеки за въжени линии: ..... бр.
допустимо разстояние между просеките ..... м., дължина ..... м., широчина ..... м.
7. Направа на технологични просеки .....бр.
допустимо разстояние между тях .....м., дължина .....м., широчина ..... м.
8. Изграждане на нови временни складове (бр., площ в ха) .....
.....
9. Мерки за опазване на оставащите на корен дървета, подраста, младиняка и почвата Стриктно спазване указанията дадени в техн. план.....
10. Начини за почистване на сечището Едновременно с...
11. Други указания: ...сечта.....
.....
Да се изнасят битовите отпадъци от сечището извън горските територии на определените за това места.
12. Всички операции по подготвителните и основните работи да се извършват съгласно изискванията на Правилника за здравословни и безопасни условия на труд в горите и правилата за противопожарна безопасност в горите.

ЗАПОЗНАТ с технологичния план: ...../попълва се след издаването на позволителното за сеч./
Лицето по чл. 108, ал. 2 от ЗГ, на което е издадено позволително за сеч № .....
.....
/ трите имена, подпис, дата - /
№ и дата на удостоверението за упражняване на лесовъдска практика: .....

Образец по чл. 53, ал. 6 от Н

Изготвил: Петър Тинев
/име, фамилия,/ подпис:
дата: 24.07.19 г.
№ и дата на удостоверението за упражняване на лесовъдска практика: 10987/29.10.14г

Одобрил: инж. Л. Балабанова
име, фамилия,/ подпис:
дата: 15.08.2019 г.
№ и дата на удостоверението за упражняване на лесовъдска практика: 2062/10.05.2012 г.

ТЕХНОЛОГИЧЕН ПЛАН № ....

За добив на дървесина от отдел 308 подотдел „3"
На ТП ДГС/~~ДЛС~~ Пещера /попълва се само за държавни гори/
Община Брацигово; Землище Брацигово;
имот с (кадастрален идентификатор/КВС) №....., /попълва се само за недържавни го

I. Схема за добива на дървесина от насаждението

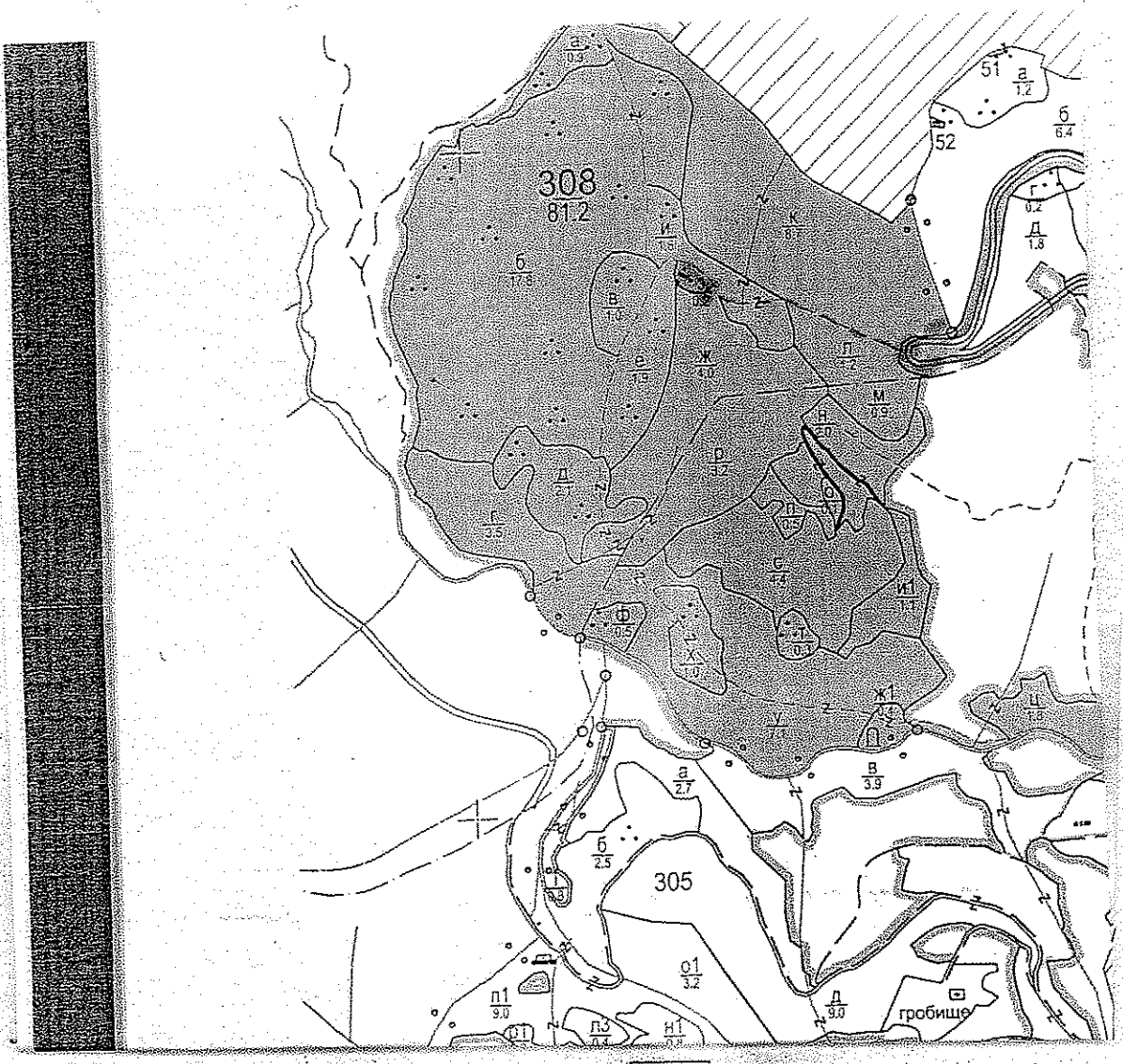

±±±± проектирани коларски вр. извозни пътища	проектирани тракторни вр. извозни пътища
съществуващи извозни пътища	временен склад
съществуващ автомобилен път	xxxxxx трасе на въжена линия
технологична просека	проектиран автомобилен път
марк. Н-е	-Място за отпадъци ч.ГСМ

На схемата задължително се нанасят контурите на насаждението/имота, съществуващите и проектирани врем горски пътища, технологичните просеки, просеките за въжени линии, извозни пътища, временни складове ка връзката им със съществуващата автомобилна пътна мрежа.

II. Характеристика на насаждението

1.Вид на сечта .....Пробирка...../ интензивност 20 %
Втори вид сеч ...../ интензивност .....%
2.Площ на подотдела ...0,2....ха Размер на сечището...0,2..... ха
3. Състав по план/прогр: ... ...ГБ10 действителен.....ГБ 10.....
5. Запас на 1 ха: с клони 325 куб.м/ха , без клони 243.....куб. м/ха.
6. Среден наклон на терена ...18°.....градуса.
7. Очакван добив от маркираната дървесина .....9.....лежаща маса, куб.м.

дърв. вид / категория						дърв. вид / категория	ГБ					
едра						дребна						вър-шина
средна						дърва	9					

8.Наличие и характеристика на подраста преди сечта (състав, възраст, средна височина, % н покритие) .....
.....
9. Средно извозно разстояние 250м
10. Други характеристики на насаждението (*токовища, сватбовища, надлесни дървета, сервитути, защитени територии, Натура 2000, защитени видове описани в доклада за гори с висока консервационна стойност, мъртва дървесина, вододайни зони, биологично разнообразие и др.)*
.....
.....

III. Технологични указания

1. Дървесината в насаждението да се добива при спазване на технологичната схема по т. I
2. Сечта ще се извършва с (моторен трион, ръчно, машини; кастренето на отсечените стъбла се извършва: сечище, на временен склад) ..бензиномоторен верижен трион.....
.....
3. Извозът от сечището до временните складове ще се осъществява с.....
.....животинска тяга.....
на (цели стъбла, дълги/къси секции, сортименти, чипс и др.; с влачене по терена, изцяло натоварени).....
.....на къси секции, сортименти.....
.....
4. Проектирани нови горски автомобилни пътища съгласно Наредба 5 за строителството горските територии без промяна на предназначението им: дължина .....м. широчина .....м.
5. Изграждане и ремонт на временни извозни горски пътища:
5.1 Тракторни – допустимо разстояние между тях .....м (не по-малко от 40 м), дължина .....м широчина 4 м.
5.2 Коларски - разстояние между тях.....м (не по-малко от 40 м), дължина .....м, широчина ... м
6. Просеки за въжени линии: ..... бр.
допустимо разстояние между просеките ..... м., дължина ..... м., широчина ..... м.
7. Направа на технологични просеки .....бр.
допустимо разстояние между тях .....м., дължина .....м., широчина ..... м.
8. Изграждане на нови временни складове (бр., площ в ха) .....
.....
9. Мерки за опазване на оставащите на корен дървета, подраста, младиняка и почвата
...Стриктно спазване на указанията по тех. план.....
10. Начини за почистване на сечището ..разхвърляно по сечището едно
11. Други указания: ...../- временно със сечта/
.....
Да се изнасят битовите отпадъци от сечището извън горските територии на определените за това места.
12. Всички операции по подготвителните и основните работи да се извършват съгласно изискванията на Правилника за здравословни и безопасни условия на труд в горите и правилата за противопожарна безопасност в горите.

ЗАПОЗНАТ с технологичния план: ...../попълва се след издаването на позволителното за сеч
Лицето по чл. 108, ал. 2 от ЗГ, на което е издадено позволително за сеч № .....
.....
/ трите имена, подпис, дата - /
№ и дата на удостоверението за упражняване на лесовъдска практика: .....

Образец по чл. 53, ал. 6 от НСГ

Изготвил: Петър Босилин
/име, фамилия,/ подпис:
дата: 24.07.19.,
№ и дата на удостоверението за упражняване на лесовъдска практика: 54.70/20.02.2012г

Одобрил: инж. Л. Балабанова
име, фамилия,/ подпис:
дата: 15.08.2019г.
№ и дата на удостоверението за упражняване на лесовъдска практика: 2062/10.05.2012г.

ТЕХНОЛОГИЧЕН ПЛАН № ....

За добив на дървесина от отдел 308 подотдел „И"
На ТП ДГС/ДЛС Петрич /попълва се само за държавни гори/
Община Брацигово; Землище Брацигово;
имот с (кадастрален идентификатор/КВС) №....., /попълва се само за недържавни гори/

I. Схема за добива на дървесина от насаждението

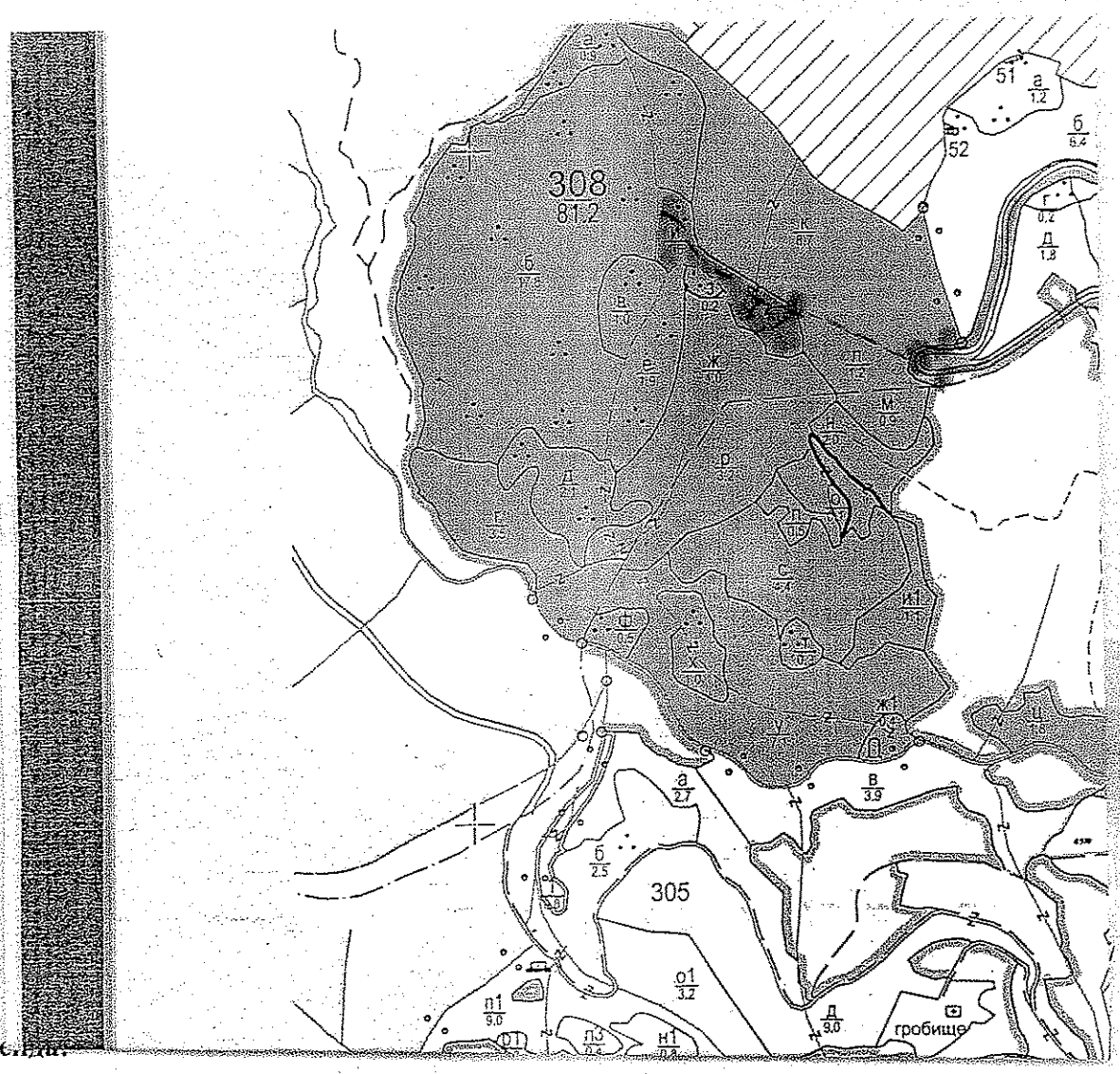

Легенда:

- ± ± ± ± проектирани коларски вр. извозни пътища
- проектирани тракторни вр. извозни пътища
- съществуващи извозни пътища
- временен склад
- съществуващ автомобилен път
- xxxxxx трасе на въжена линия
- технологична просека
- проектиран автомобилен път
- нарс. ж-е
- място за отпадъци ЧТСМ

На схемата задължително се нанасят контурите на насаждението/имота, съществуващите и проектирани временни горски пътища, технологичните просеки, просеките за въжени линии, извозни пътища, временни складове както и връзката им със съществуващата автомобилна пътна мрежа.

II. Характеристика на насаждението

1.Вид на сечта ...Прореждане.../ интензивност ...7...%
Втори вид сеч ...../ интензивност .....%
2.Площ на подотдела ...1,6...ха Размер на сечището...1,6..... ха
3. Състав по план/програма...3Бо 8Гр 2Яз, действителен.....
5. Запас на 1 ха: с клони...209...куб.м/ха , без клони ...151....куб. м/ха.
6. Среден наклон на терена ...21.....градуса.
7. Очакван добив от маркираната дървесина .....20.....лежаща маса, куб.м.

дърв. вид / категория						дърв. вид / категория	б.бор	с.бор	ябл			
едра						дребна						вър-
средна						дърва	9	3	8			шина 2

8.Наличие и характеристика на подраста преди сечта (състав, възраст, средна височина, % на покритие) .....
.....
9. Средно извозно разстояние 2.50м
10. Други характеристики на насаждението (*токовища, сватбовища, надлесни дървета, сервитути, защитени територии, Натура 2000, защитени видове описани в доклада за гори с висока консервационна стойност, мъртва дървесина, вододайни зони, биологично разнообразие и др.)*
.....
.....

III. Технологични указания

1. Дървесината в насаждението да се добива при спазване на технологичната схема по т. I
2. Сечта ще се извършва с (моторен трион, ръчно, машини; кастренето на отсечените стъбла се извършва: в сечище, на временен склад) .С бензиномоторен верижен трион.....
.....
3. Извозът от сечището до временните складове ще се осъществява с...животинска тяга.....
на (цели стъбла, дълги/къси секции, сортименти, чипс и др.; с влачене по терена, изцяло натоварени).....
.....На къси секции, сортименти.....
.....
4. Проектирани нови горски автомобилни пътища съгласно Наредба 5 за строителството в горските територии без промяна на предназначението им: дължина .....м. широчина .....м.
5. Изграждане и ремонт на временни извозни горски пътища:
5.1 Тракторни – допустимо разстояние между тях .....м (не по-малко от 40 м), дължина .....м, широчина 4 м.
5.2 Коларски - разстояние между тях.....м (не по-малко от 40 м), дължина .....м, широчина ... м
6. Просеки за въжени линии: ..... бр.
допустимо разстояние между просеките ..... м., дължина ..... м., широчина ..... м.
7. Направа на технологични просеки .....бр.
допустимо разстояние между тях .....м., дължина .....м., широчина ..... м.
8. Изграждане на нови временни складове (бр., площ в ха) .....
.....
9. Мерки за опазване на оставащите на корен дървета, подраста, младиняка и почвата Стриктно спазване на указанията дадени в тех. План
10. Начини за почистване на сечището ръчно чрез изгаряне на изсечените клони
11. Други указания: .....без сечта.....
.....
Да се изнасят битовите отпадъци от сечището извън горските територии на определените за това места.
12. Всички операции по подготвителните и основните работи да се извършват съгласно изискванията на Правилника за здравословни и безопасни условия на труд в горите и правилата за противопожарна безопасност в горите.

ЗАПОЗНАТ с технологичния план: ...../попълва се след издаването на позволителното за сеч/
Лицето по чл. 108, ал. 2 от ЗГ, на което е издадено позволително за сеч № .....
.....
/ трите имена, подпис, дата - /
№ и дата на удостоверението за упражняване на лесовъдска практика: .....